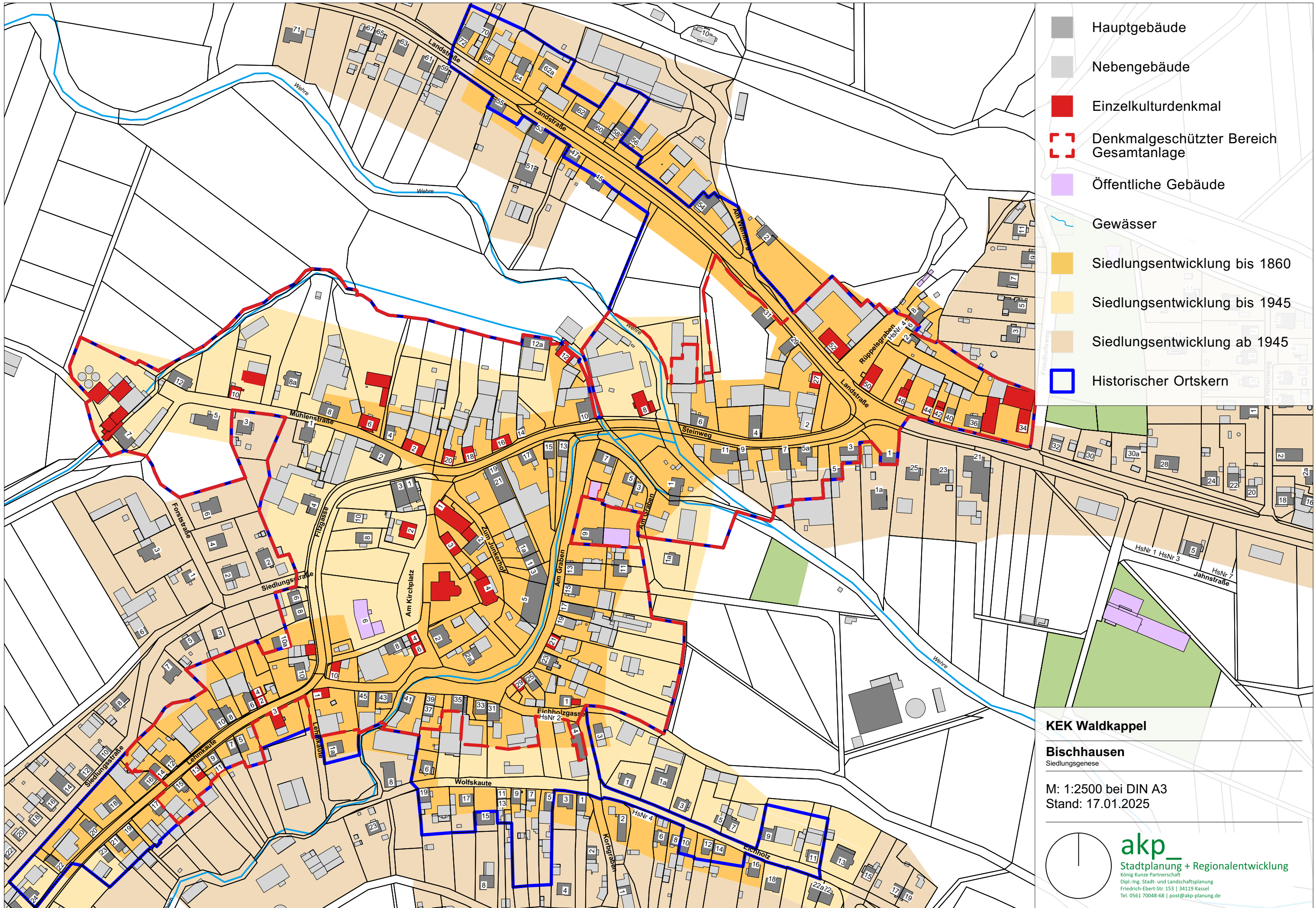


Anhang 2

Im Folgenden sind die Karten aller Ortsteile aufgeführt, auf welche im Kapitel 2 *Dörflicher Charakter und kulturgeschichtliches Erbe/ Siedlungsbild* verwiesen wird. Dazu gehören folgende Darstellungen:

Karten *Siedlungsgenese* für alle Ortsteile (A3, M 1:2500)

Karten *Bau- und Raumstruktur* für alle Ortsteile (A3, M 1:2500)



- Hauptgebäude
- Nebengebäude
- Einzelkulturdenkmal
- Denkmalgeschützter Bereich Gesamtanlage
- Öffentliche Gebäude
- Gewässer
- Siedlungsentwicklung bis 1860
- Siedlungsentwicklung bis 1945
- Siedlungsentwicklung ab 1945
- Historischer Ortskern

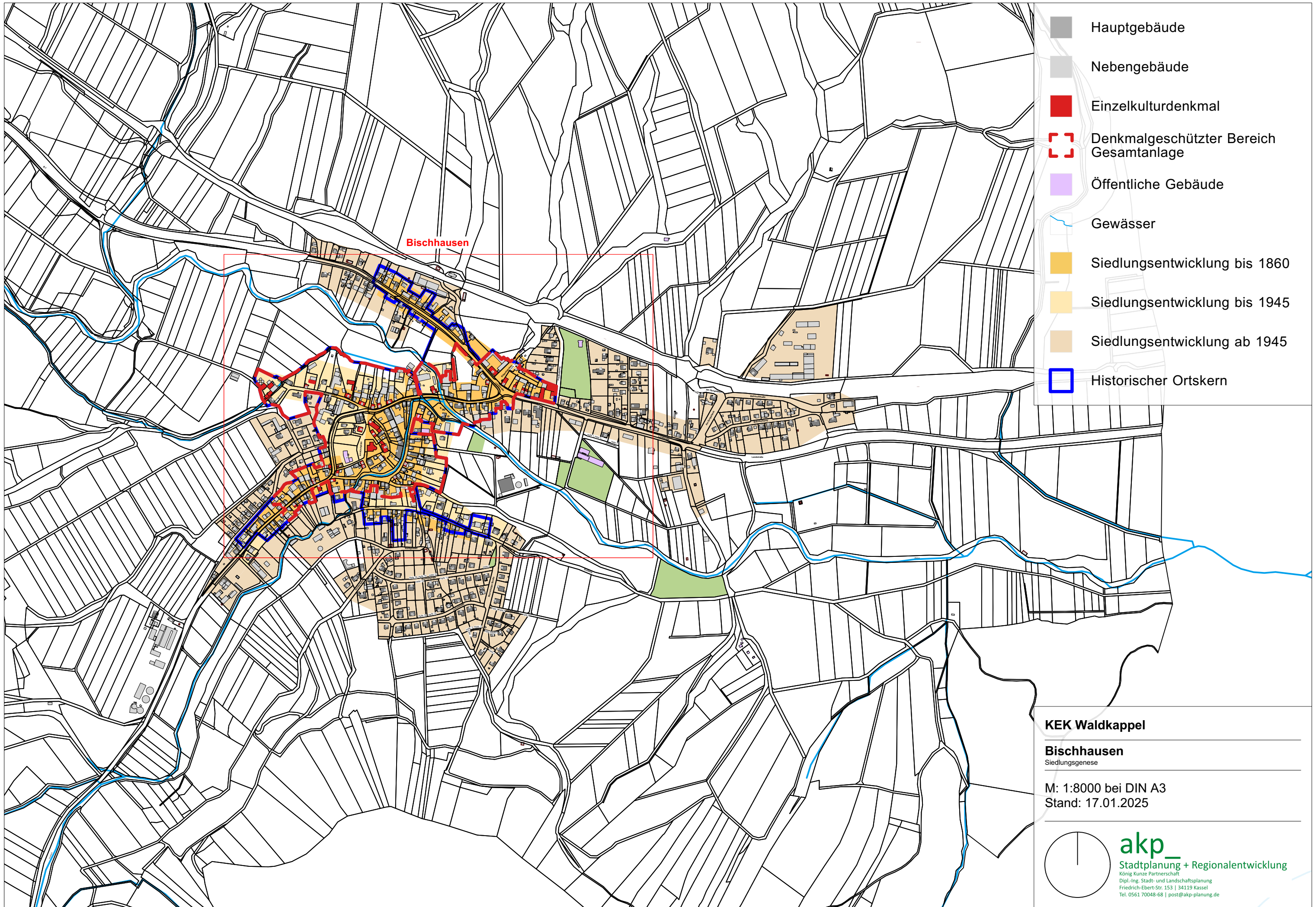
KEK Waldkappel

Bischhausen
Siedlungsentstehung

M: 1:2500 bei DIN A3
Stand: 17.01.2025



akp
Stadtplanung + Regionalentwicklung
König Kunze Partnerschaft
Dipl.-Ing. Stadt- und Landschaftsplanung
Friedrich-Ebert-Str. 153 | 34119 Kassel
Tel. 0561 70048-68 | post@akp-planung.de



- Hauptgebäude
- Nebengebäude
- Einzelkulturdenkmal
- Denkmalgeschützter Bereich
Gesamtanlage
- Öffentliche Gebäude
- Gewässer
- Siedlungsentwicklung bis 1860
- Siedlungsentwicklung bis 1945
- Siedlungsentwicklung ab 1945
- Historischer Ortskern

Bischhausen

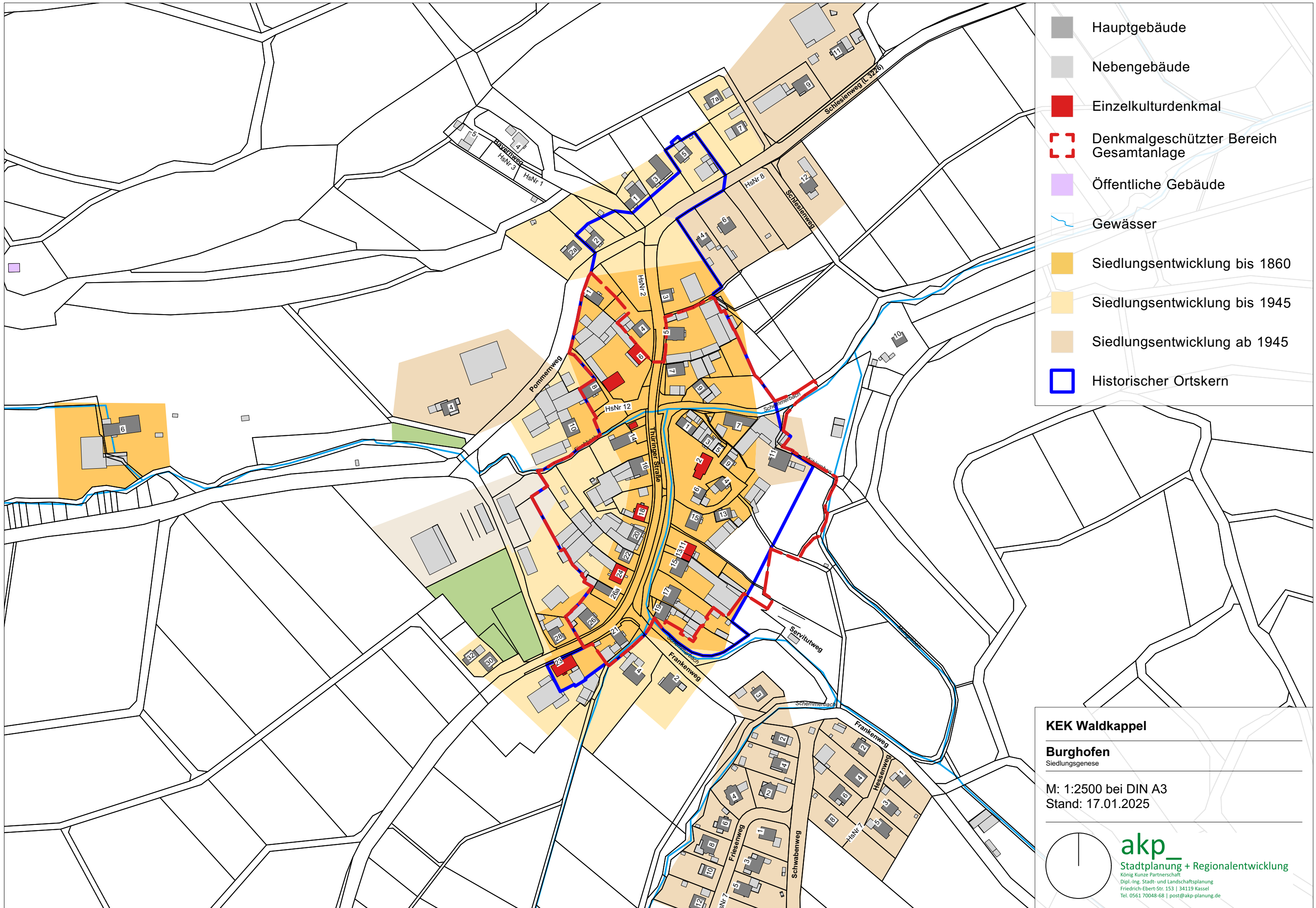
KEK Waldkappel

Bischhausen
Siedlungsentstehung

M: 1:8000 bei DIN A3
Stand: 17.01.2025



akp
Stadtplanung + Regionalentwicklung
König Kunze Partnerschaft
Dipl.-Ing. Stadt- und Landschaftsplanung
Friedrich-Ebert-Str. 153 | 34119 Kassel
Tel. 0561 70048-68 | post@akp-planung.de

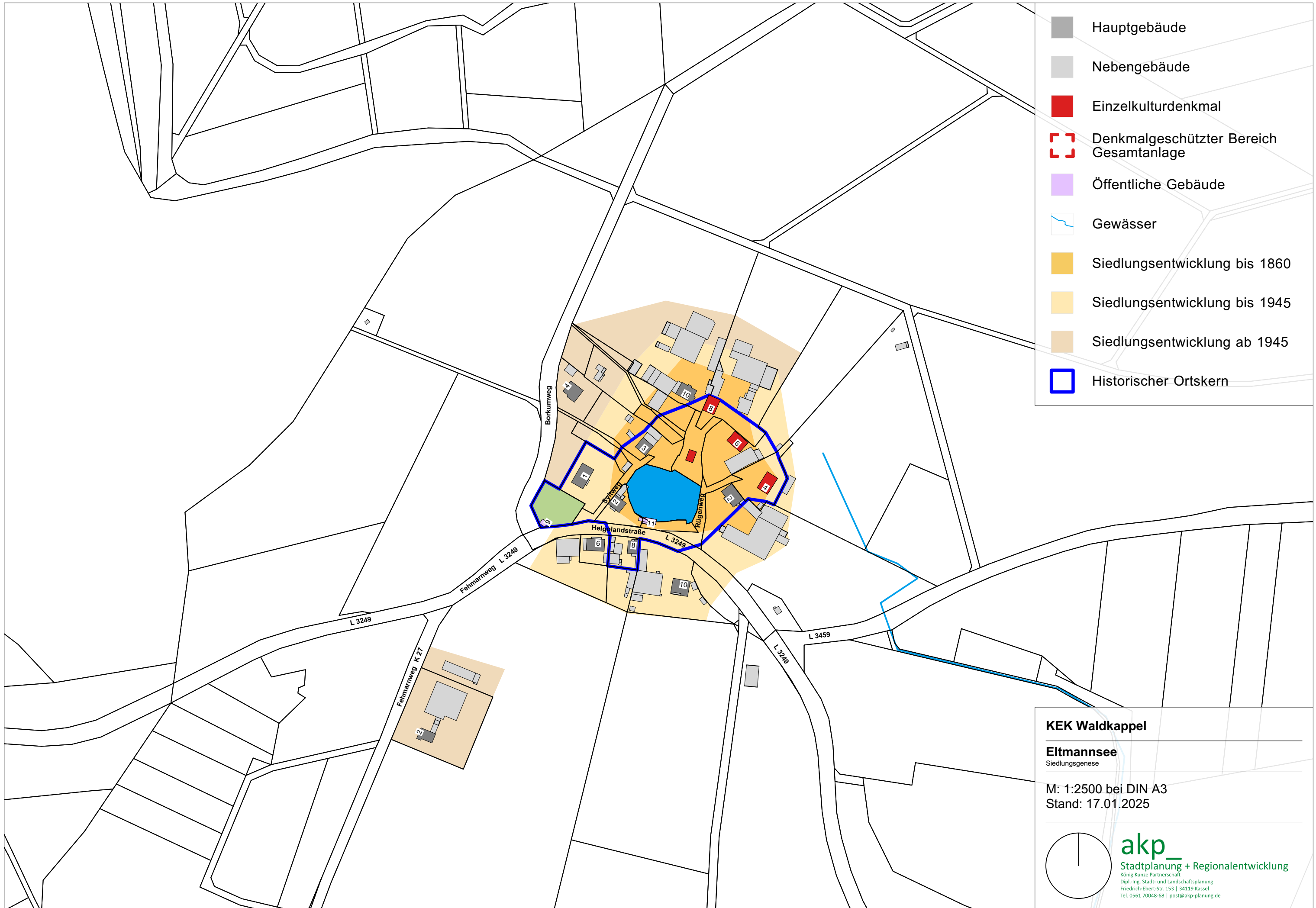


KEK Waldkappel
Burghofen
 Siedlungsentstehung

M: 1:2500 bei DIN A3
 Stand: 17.01.2025



akp
 Stadtplanung + Regionalentwicklung
 König Kunze Partnerschaft
 Dipl.-Ing. Stadt- und Landschaftsplanung
 Friedrich-Ebert-Str. 153 | 34119 Kassel
 Tel. 0561 70048-68 | post@akp-planung.de

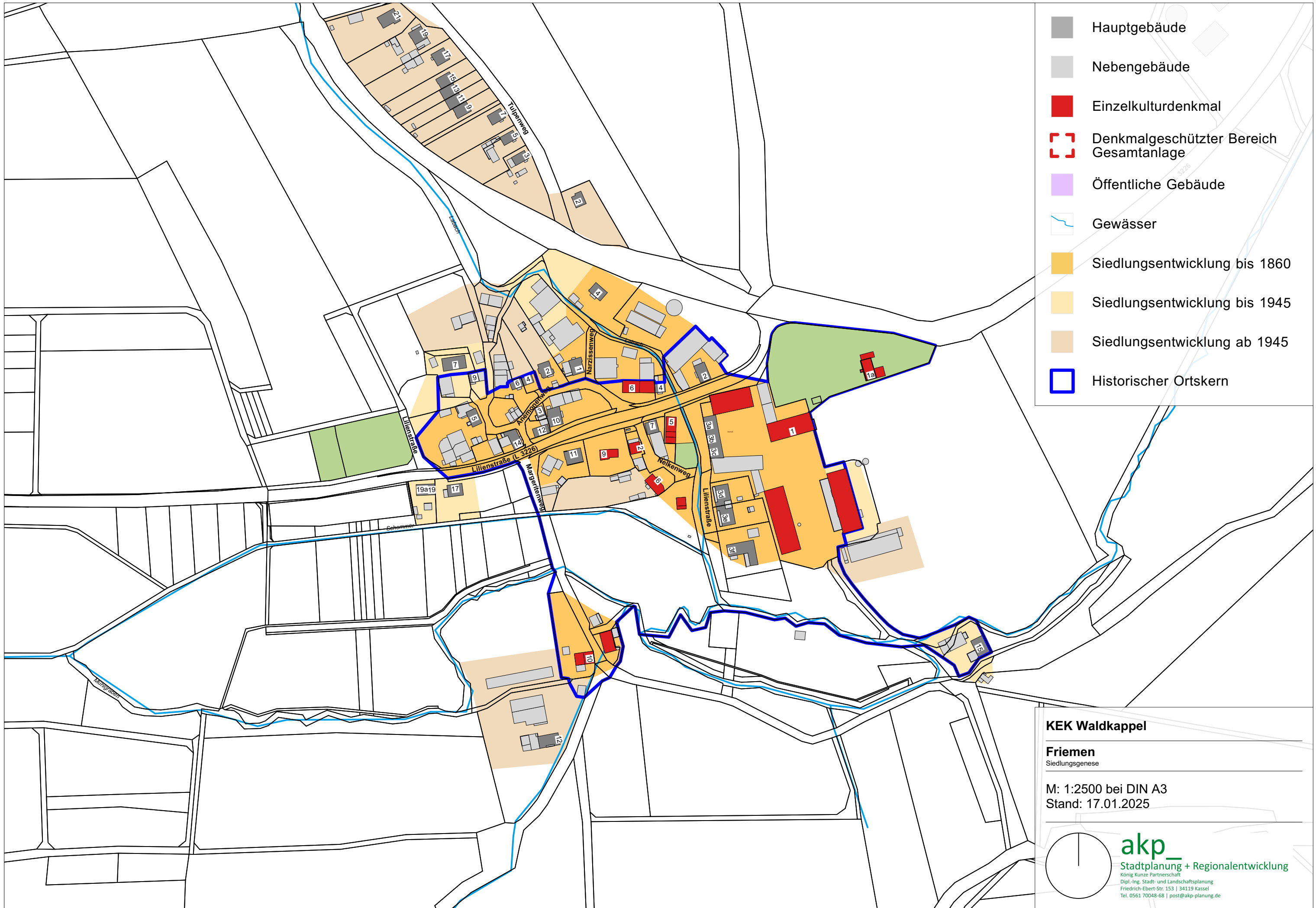


- Hauptgebäude
- Nebengebäude
- Einzelkulturdenkmal
- Denkmalgeschützter Bereich
Gesamtanlage
- Öffentliche Gebäude
- Gewässer
- Siedlungsentwicklung bis 1860
- Siedlungsentwicklung bis 1945
- Siedlungsentwicklung ab 1945
- Historischer Ortskern

KEK Waldkappel

Eitmansee
Siedlungsentstehung

M: 1:2500 bei DIN A3
Stand: 17.01.2025



- Hauptgebäude
- Nebengebäude
- Einzelkulturdenkmal
- Denkmalgeschützter Bereich
Gesamtanlage
- Öffentliche Gebäude
- Gewässer
- Siedlungsentwicklung bis 1860
- Siedlungsentwicklung bis 1945
- Siedlungsentwicklung ab 1945
- Historischer Ortskern

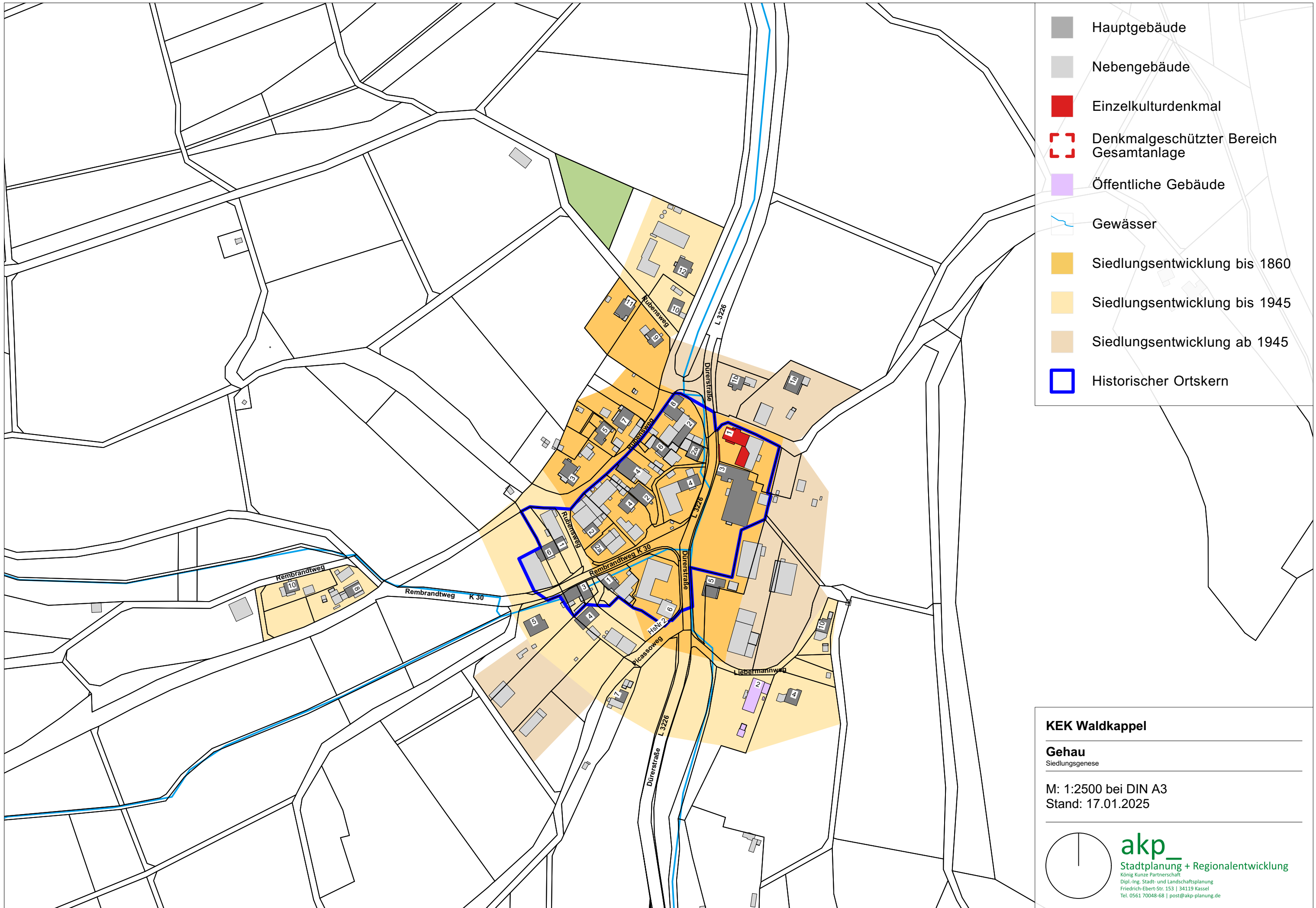
KEK Waldkappel

Friemen
Siedlungsentstehung

M: 1:2500 bei DIN A3
Stand: 17.01.2025

akp
Stadtplanung + Regionalentwicklung

König Kunze Partnerschaft
Dipl.-Ing. Stadt- und Landschaftsplanung
Friedrich-Ebert-Str. 153 | 34119 Kassel
Tel. 0561 70048-68 | post@akp-planung.de



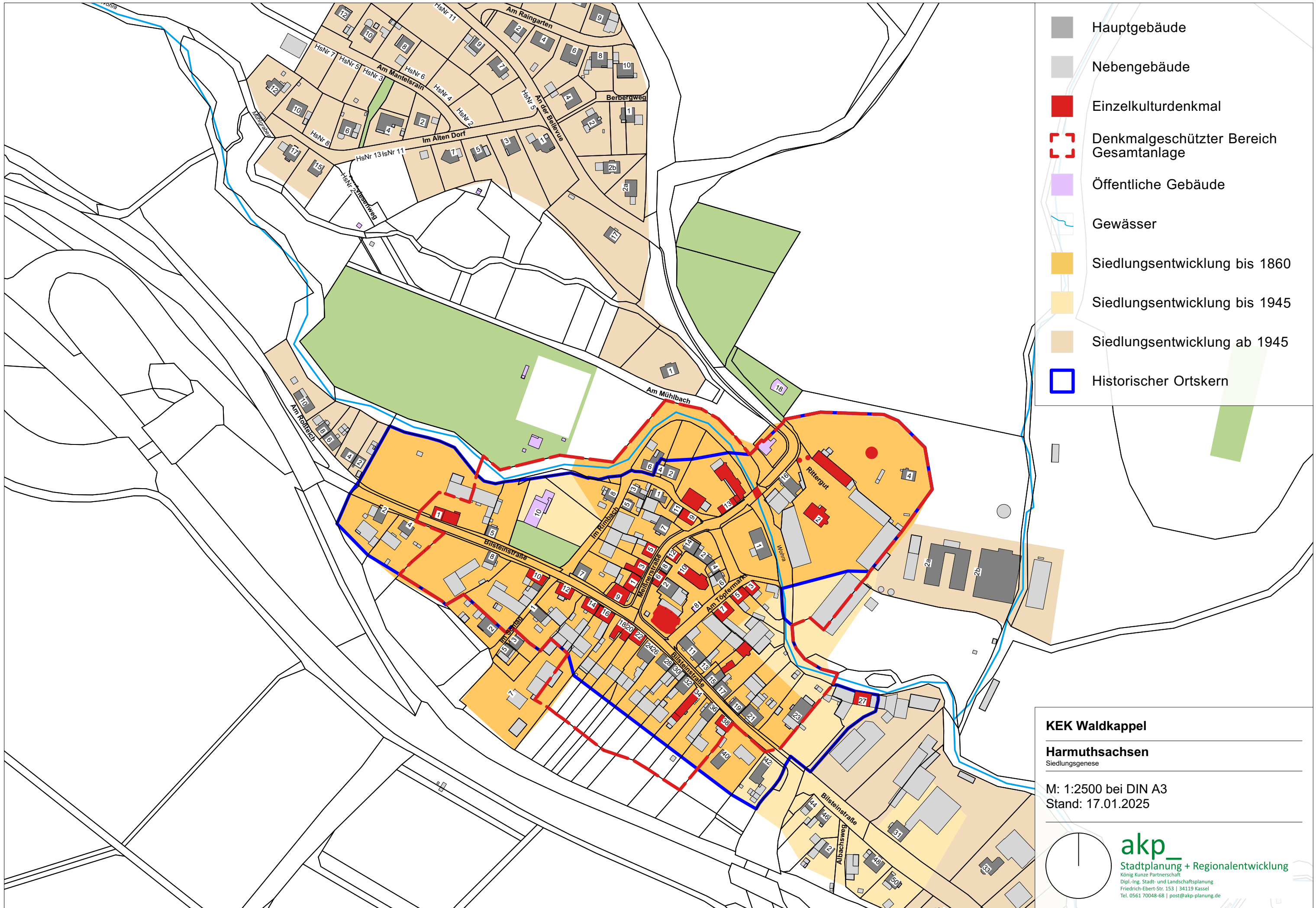
KEK Waldkappel

Gehau
Siedlungsentstehung

M: 1:2500 bei DIN A3
Stand: 17.01.2025



akp_
Stadtplanung + Regionalentwicklung
König Kunze Partnerschaft
Dipl.-Ing. Stadt- und Landschaftsplanung
Friedrich-Ebert-Str. 153 | 34119 Kassel
Tel. 0561 70048-68 | post@akp-planung.de

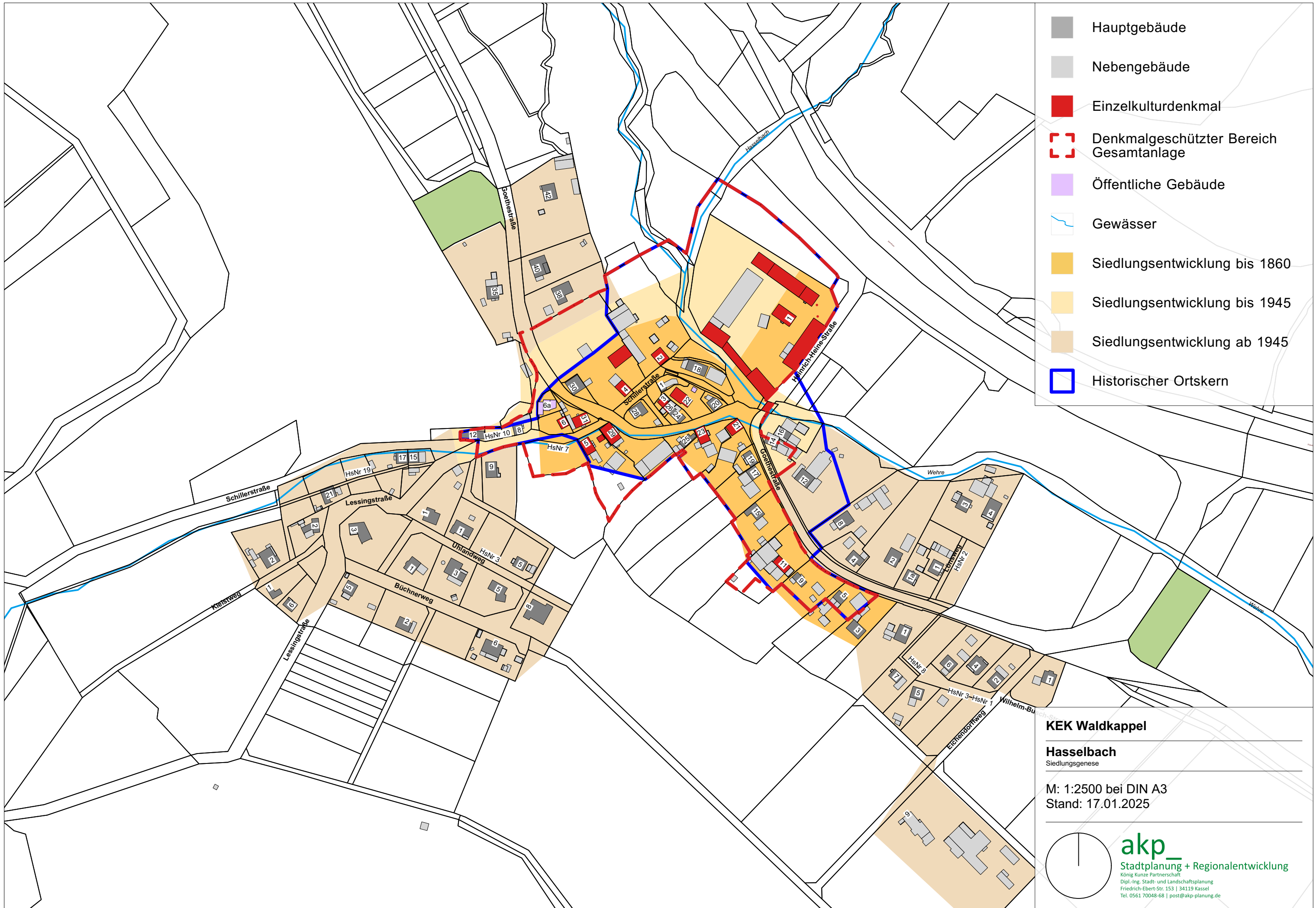


KEK Waldkappel

Harmuthsachsen
Siedlungsentstehung

M: 1:2500 bei DIN A3
Stand: 17.01.2025



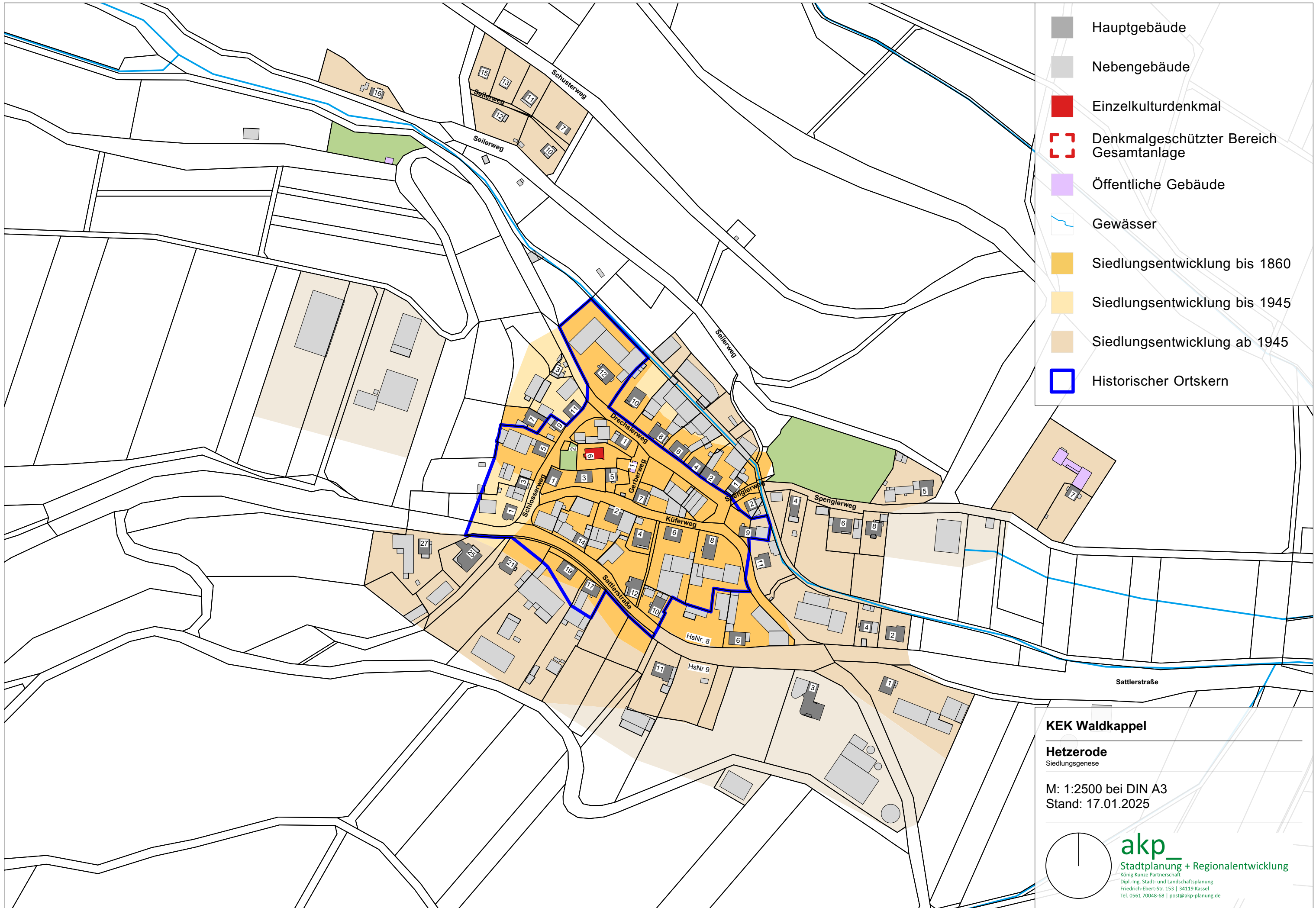


- Hauptgebäude
- Nebengebäude
- Einzelkulturdenkmal
- Denkmalgeschützter Bereich
Gesamtanlage
- Öffentliche Gebäude
- Gewässer
- Siedlungsentwicklung bis 1860
- Siedlungsentwicklung bis 1945
- Siedlungsentwicklung ab 1945
- Historischer Ortskern

KEK Waldkappel

Hasselbach
Siedlungsentstehung

M: 1:2500 bei DIN A3
Stand: 17.01.2025

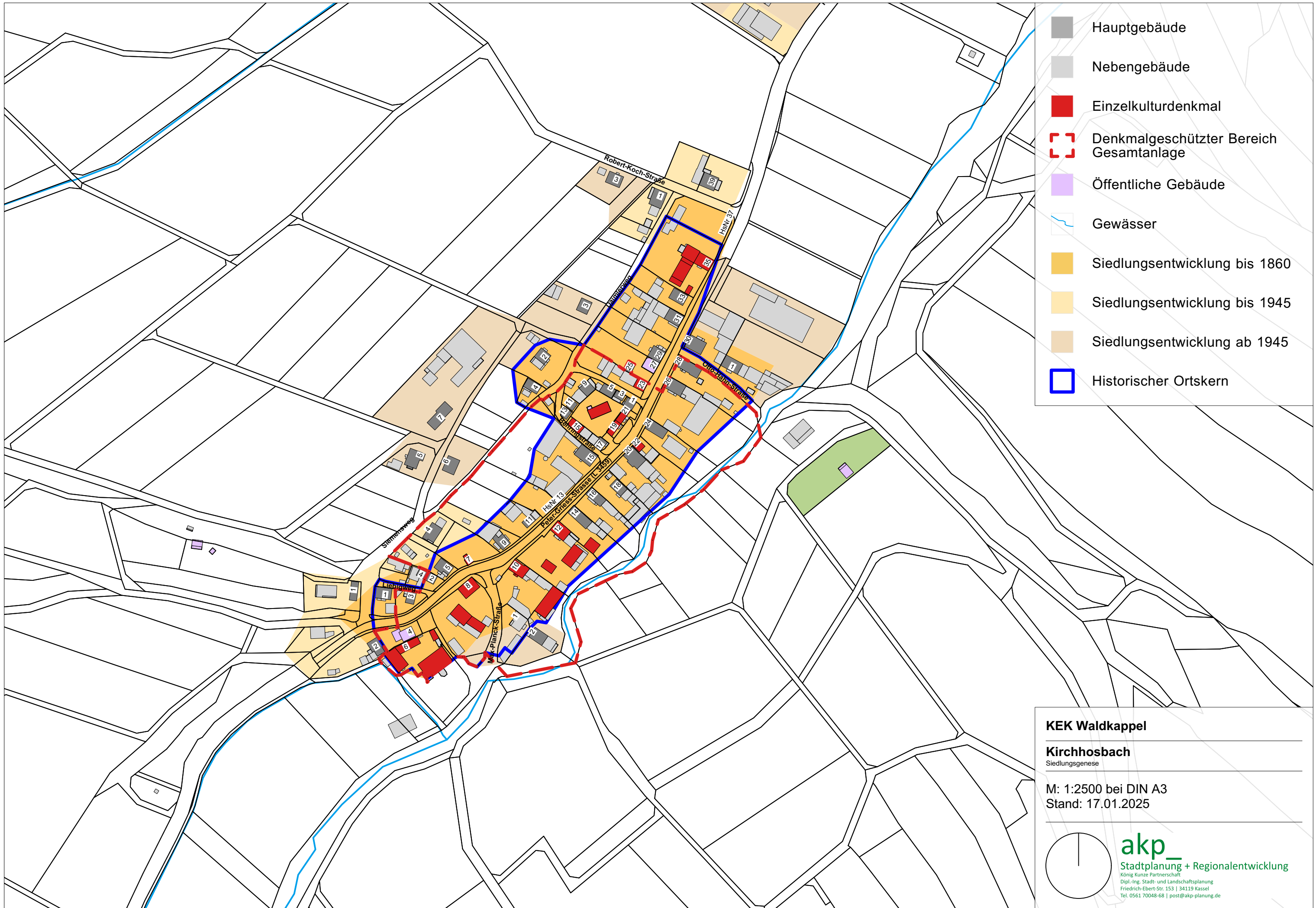


- Hauptgebäude
- Nebengebäude
- Einzelkulturdenkmal
- Denkmalgeschützter Bereich
Gesamtanlage
- Öffentliche Gebäude
- Gewässer
- Siedlungsentwicklung bis 1860
- Siedlungsentwicklung bis 1945
- Siedlungsentwicklung ab 1945
- Historischer Ortskern

KEK Waldkappel

Hetzerode
Siedlungsentstehung

M: 1:2500 bei DIN A3
Stand: 17.01.2025



- Hauptgebäude
- Nebengebäude
- Einzelkulturdenkmal
- Denkmalgeschützter Bereich Gesamtanlage
- Öffentliche Gebäude
- Gewässer
- Siedlungsentwicklung bis 1860
- Siedlungsentwicklung bis 1945
- Siedlungsentwicklung ab 1945
- Historischer Ortskern

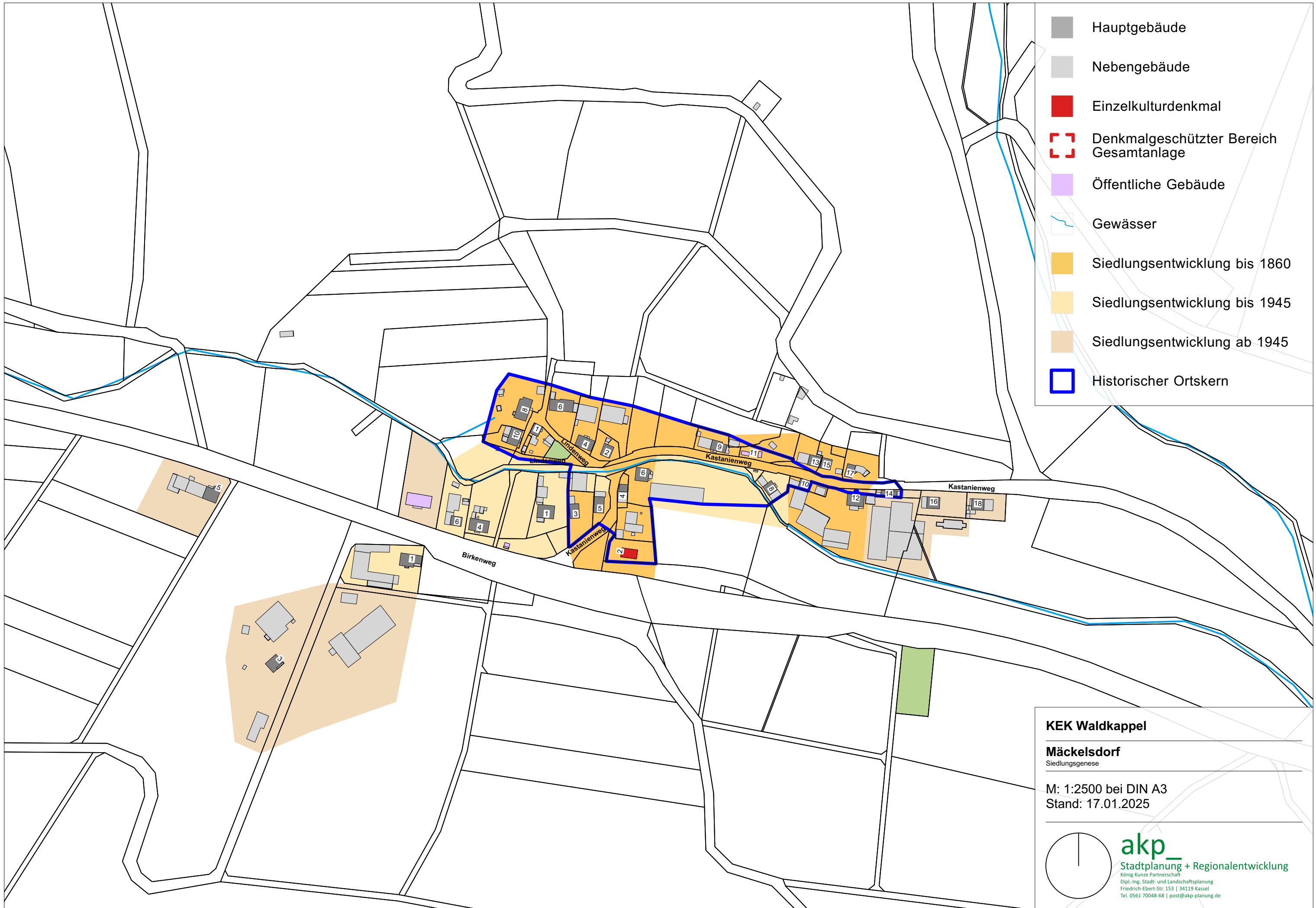
KEK Waldkappel

Kirchhosbach
Siedlungsentstehung

M: 1:2500 bei DIN A3
Stand: 17.01.2025



akp
Stadtplanung + Regionalentwicklung
König Kunze Partnerschaft
Dipl.-Ing. Stadt- und Landschaftsplanung
Friedrich-Ebert-Str. 153 | 34119 Kassel
Tel. 0561 70048-68 | post@akp-planung.de



- Hauptgebäude
- Nebengebäude
- Einzelkulturdenkmal
- Denkmalgeschützter Bereich
Gesamtanlage
- Öffentliche Gebäude
- Gewässer
- Siedlungsentwicklung bis 1860
- Siedlungsentwicklung bis 1945
- Siedlungsentwicklung ab 1945
- Historischer Ortskern

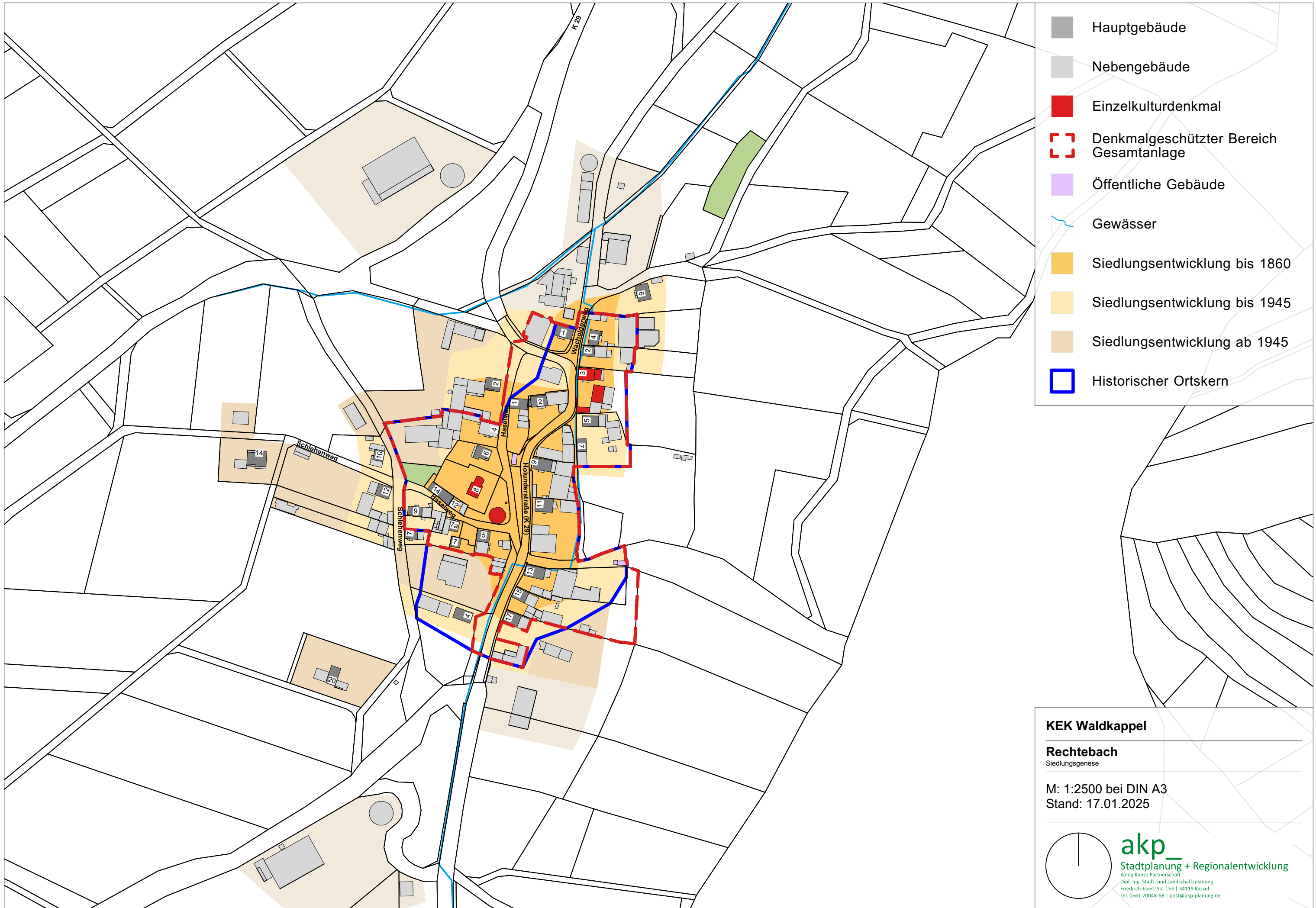
KEK Waldkappel

Mäckelsdorf
Siedlungsentstehung

M: 1:2500 bei DIN A3
Stand: 17.01.2025



akp
Stadtplanung + Regionalentwicklung
König Kunze Partnerschaft
Dipl.-Ing. Stadt- und Landschaftsplanung
Friedrich-Ebert-Str. 153 | 34119 Kassel
Tel. 0561 70048-68 | post@akp-planung.de

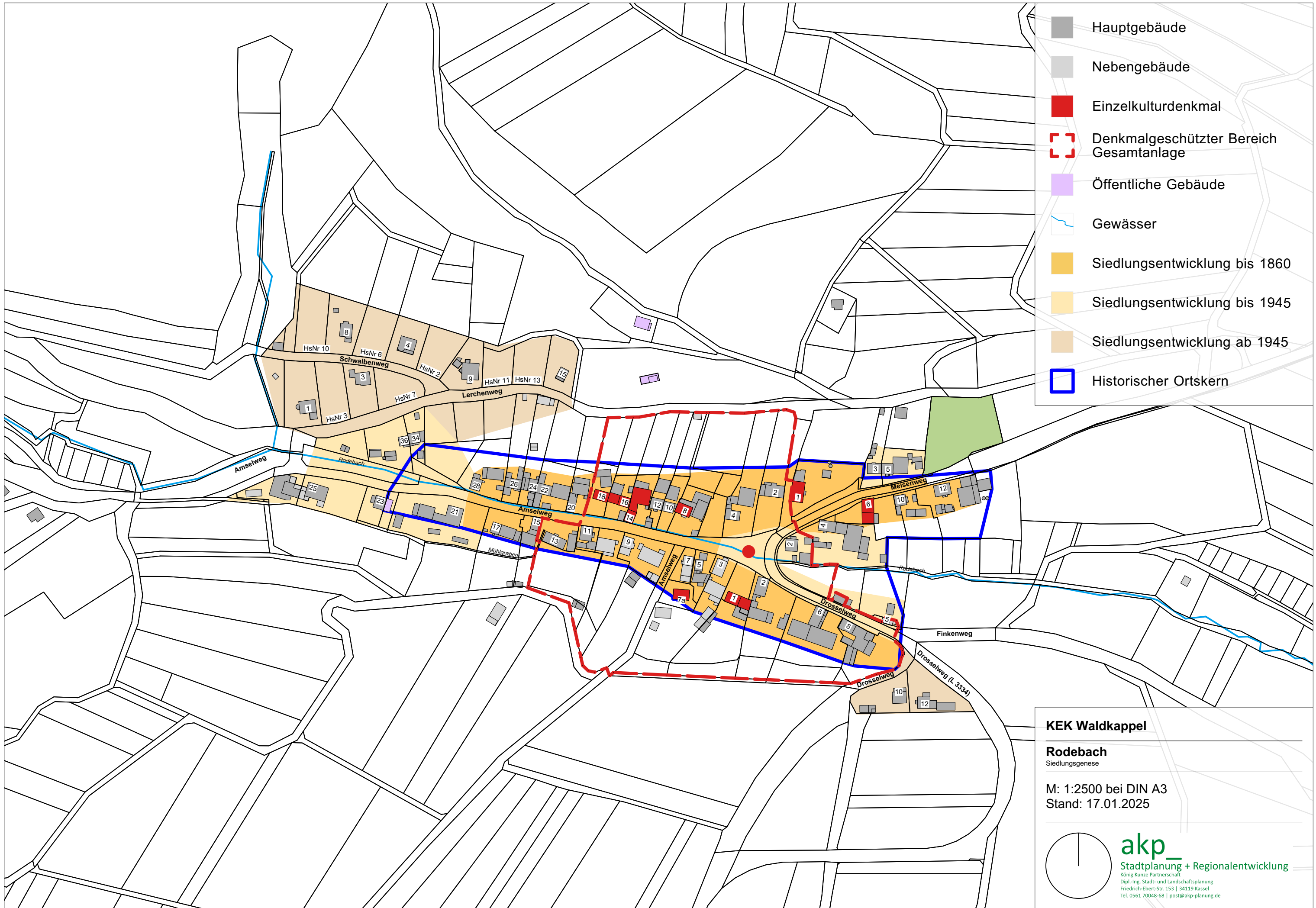


- Hauptgebäude
- Nebengebäude
- Einzelkulturdenkmal
- Denkmalgeschützter Bereich
Gesamtanlage
- Öffentliche Gebäude
- Gewässer
- Siedlungsentwicklung bis 1860
- Siedlungsentwicklung bis 1945
- Siedlungsentwicklung ab 1945
- Historischer Ortskern

KEK Waldkappel

Rechtebach
Siedlungsentstehung

M: 1:2500 bei DIN A3
Stand: 17.01.2025

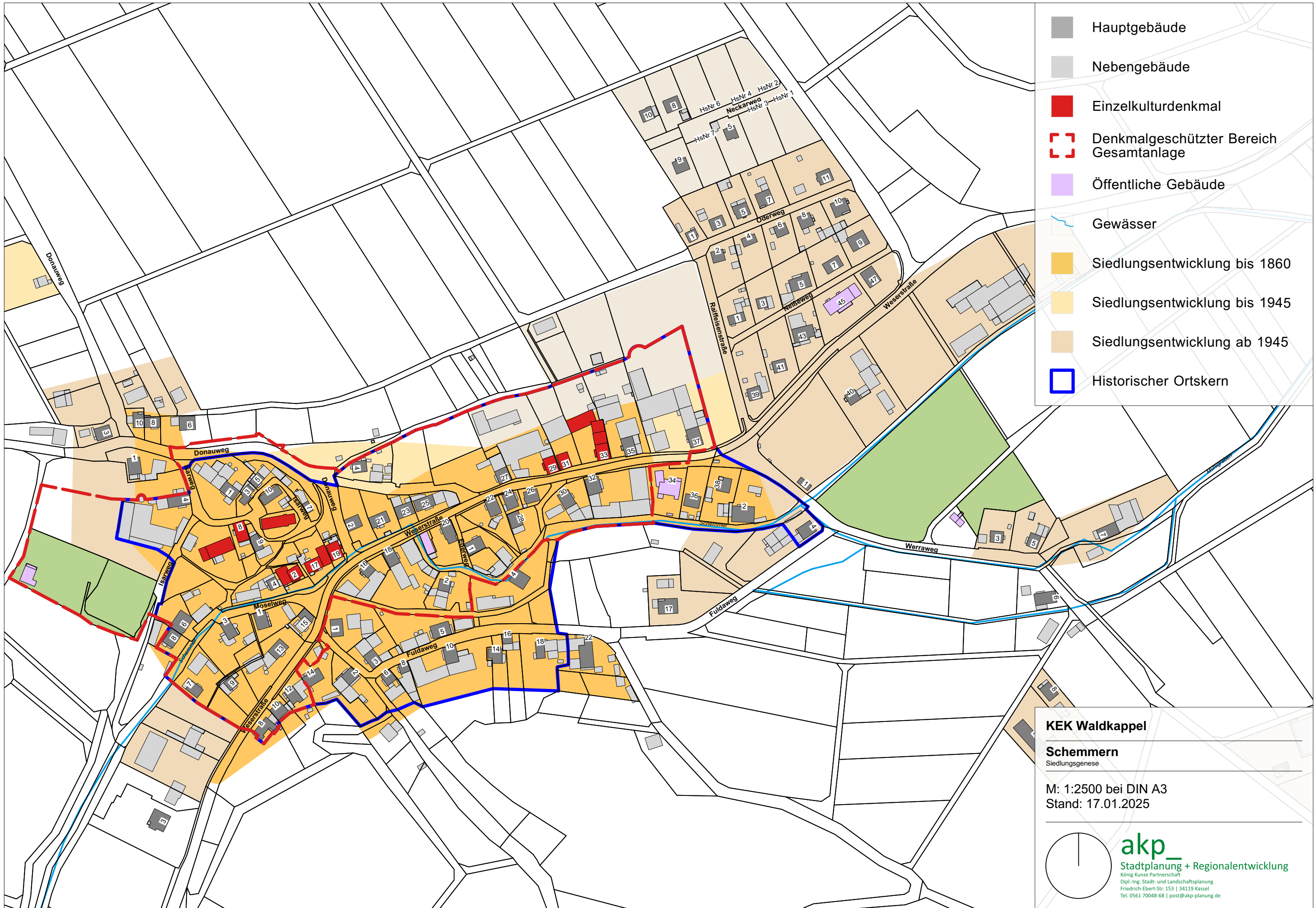


- Hauptgebäude
- Nebengebäude
- Einzelkulturdenkmal
- Denkmalgeschützter Bereich Gesamtanlage
- Öffentliche Gebäude
- Gewässer
- Siedlungsentwicklung bis 1860
- Siedlungsentwicklung bis 1945
- Siedlungsentwicklung ab 1945
- Historischer Ortskern

KEK Waldkappel

Rodebach
Siedlungsentstehung

M: 1:2500 bei DIN A3
Stand: 17.01.2025

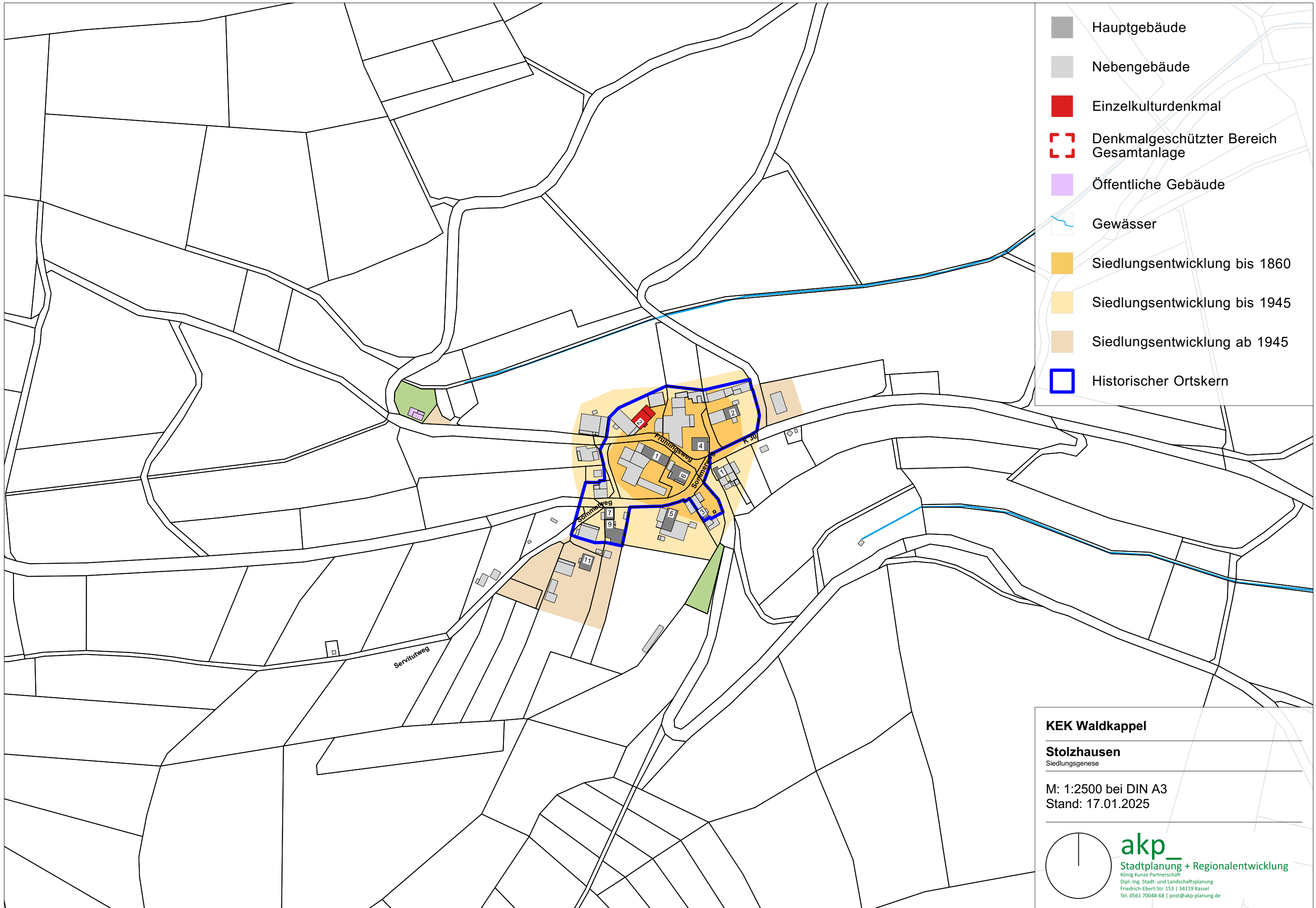


- Hauptgebäude
- Nebengebäude
- Einzelkulturdenkmal
- Denkmalgeschützter Bereich Gesamtanlage
- Öffentliche Gebäude
- Gewässer
- Siedlungsentwicklung bis 1860
- Siedlungsentwicklung bis 1945
- Siedlungsentwicklung ab 1945
- Historischer Ortskern

KEK Waldkappel

Schemmern
Siedlungsentstehung

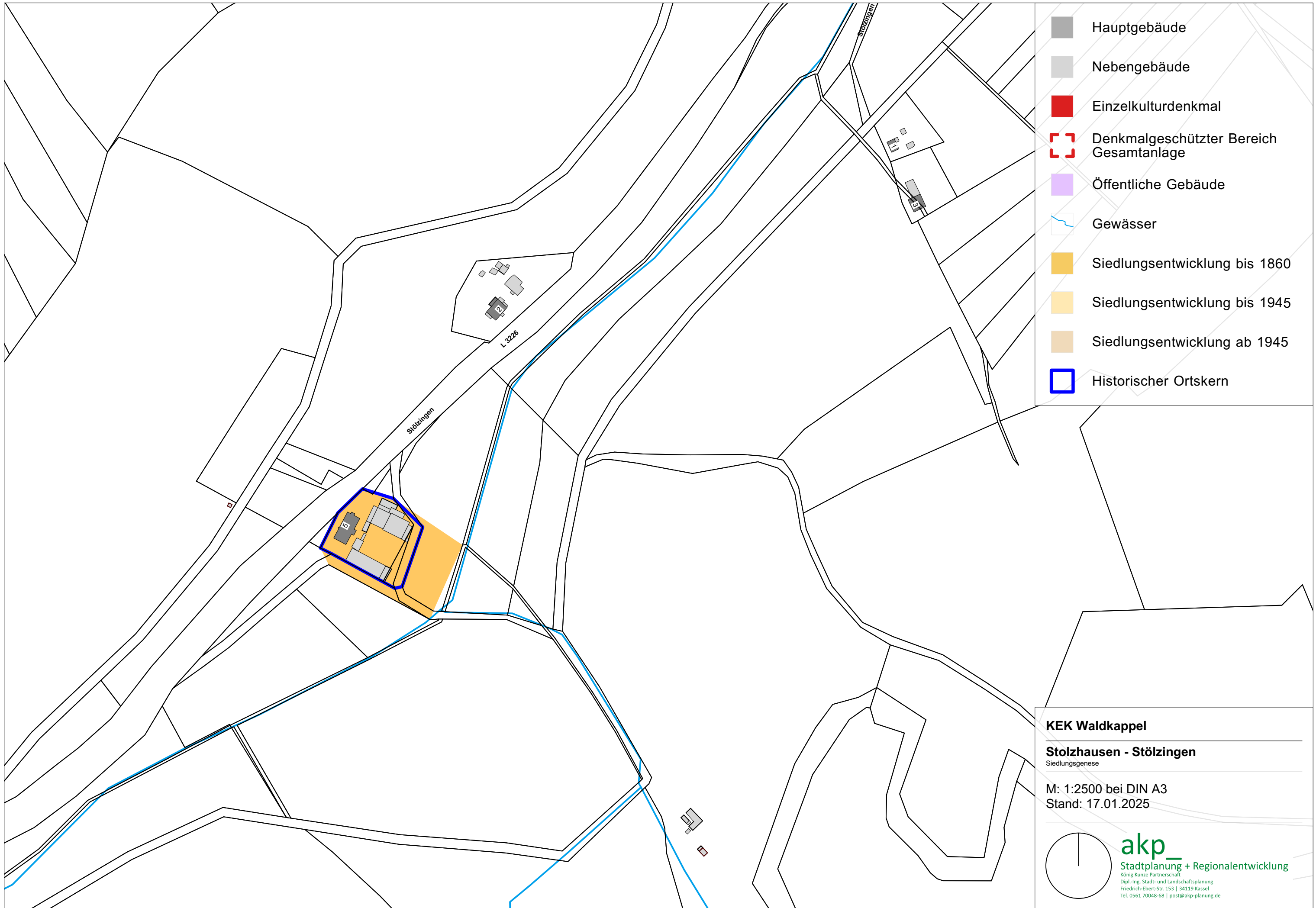
M: 1:2500 bei DIN A3
Stand: 17.01.2025



KEK Waldkappel

Stolzhausen
Siedlungsentstehung

M: 1:2500 bei DIN A3
Stand: 17.01.2025

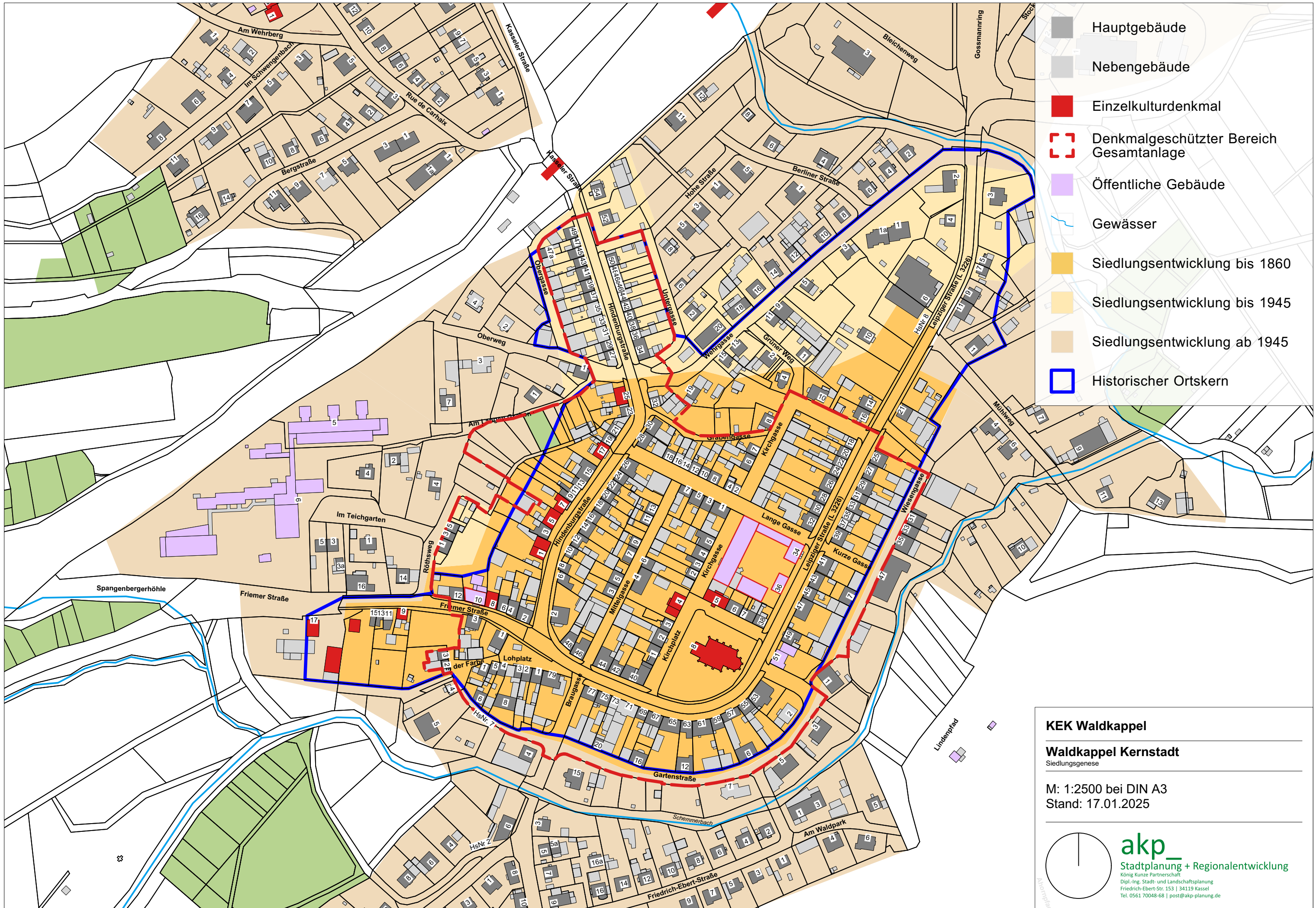


- Hauptgebäude
- Nebengebäude
- Einzelkulturdenkmal
- Denkmalgeschützter Bereich
Gesamtanlage
- Öffentliche Gebäude
- Gewässer
- Siedlungsentwicklung bis 1860
- Siedlungsentwicklung bis 1945
- Siedlungsentwicklung ab 1945
- Historischer Ortskern

KEK Waldkappel

Stolzhausen - Stölzingen
Siedlungsentstehung

M: 1:2500 bei DIN A3
Stand: 17.01.2025



- Hauptgebäude
- Nebengebäude
- Einzelkulturdenkmal
- Denkmalgeschützter Bereich
Gesamtanlage
- Öffentliche Gebäude
- Gewässer
- Siedlungsentwicklung bis 1860
- Siedlungsentwicklung bis 1945
- Siedlungsentwicklung ab 1945
- Historischer Ortskern

KEK Waldkappel

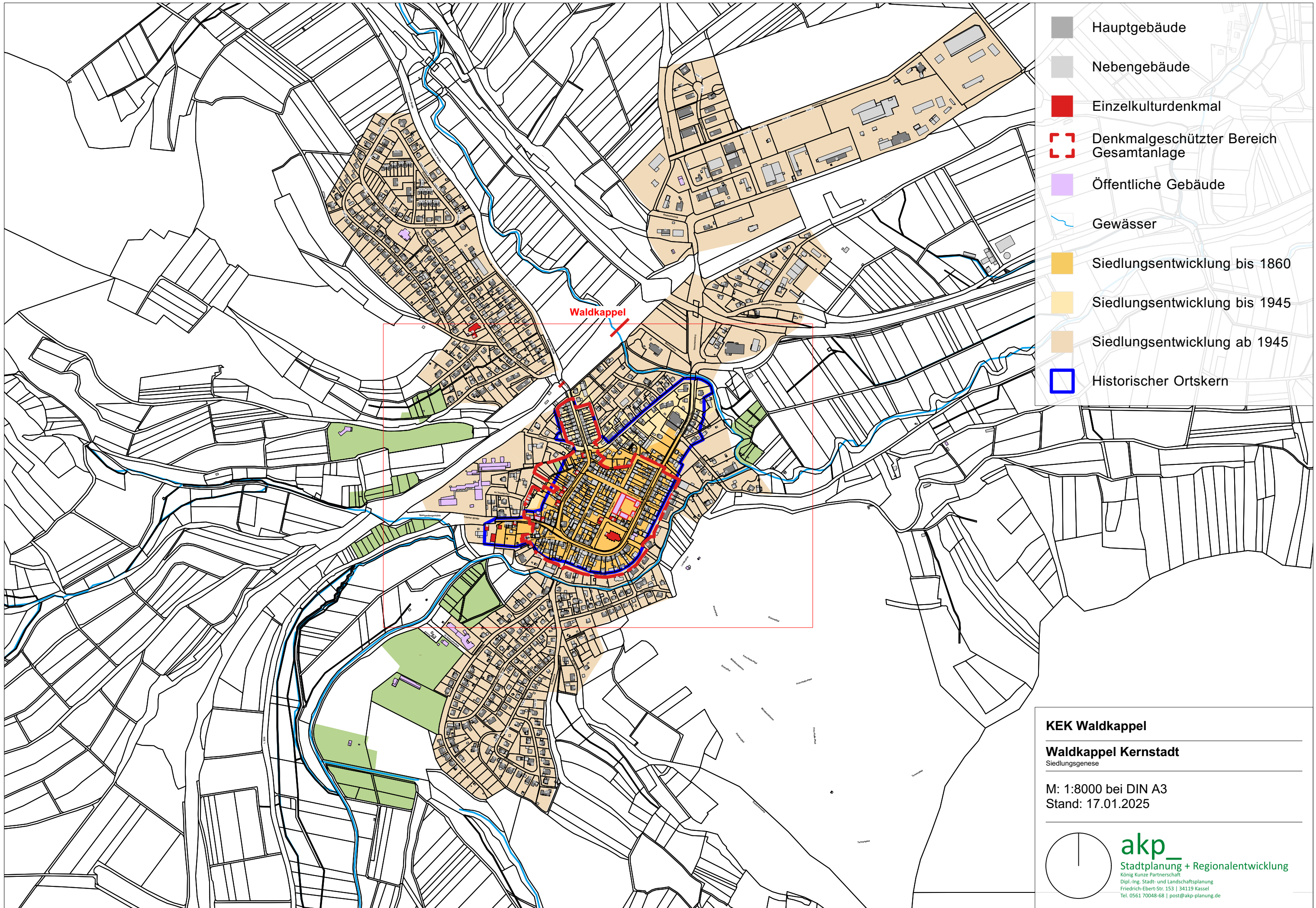
Waldkappel Kernstadt
Siedlungsentstehung

M: 1:2500 bei DIN A3
Stand: 17.01.2025



akp_
Stadtplanung + Regionalentwicklung

König Kunze Partnerschaft
Dipl.-Ing. Stadt- und Landschaftsplanung
Friedrich-Ebert-Str. 153 | 34119 Kassel
Tel. 0561 70048-68 | post@akp-planung.de



- Hauptgebäude
- Nebengebäude
- Einzelkulturdenkmal
- Denkmalgeschützter Bereich
Gesamtanlage
- Öffentliche Gebäude
- Gewässer
- Siedlungsentwicklung bis 1860
- Siedlungsentwicklung bis 1945
- Siedlungsentwicklung ab 1945
- Historischer Ortskern

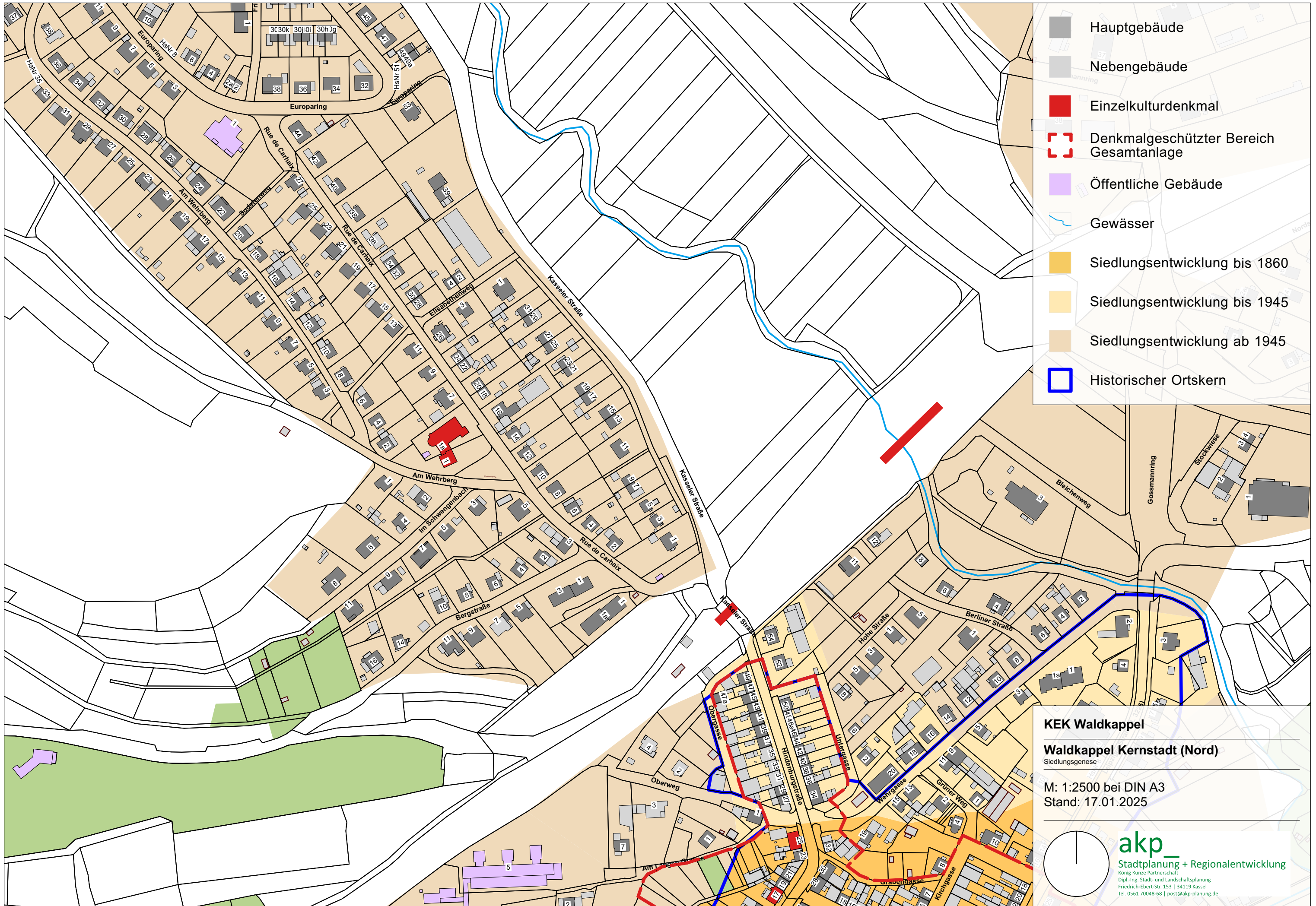
KEK Waldkappel

Waldkappel Kernstadt
Siedlungsentstehung

M: 1:8000 bei DIN A3
Stand: 17.01.2025



akp
Stadtplanung + Regionalentwicklung
König Kunze Partnerschaft
Dipl.-Ing. Stadt- und Landschaftsplanung
Friedrich-Ebert-Str. 153 | 34119 Kassel
Tel. 0561 70048-68 | post@akp-planung.de



- Hauptgebäude
- Nebengebäude
- Einzelkulturdenkmal
- Denkmalgeschützter Bereich
Gesamtanlage
- Öffentliche Gebäude
- Gewässer
- Siedlungsentwicklung bis 1860
- Siedlungsentwicklung bis 1945
- Siedlungsentwicklung ab 1945
- Historischer Ortskern

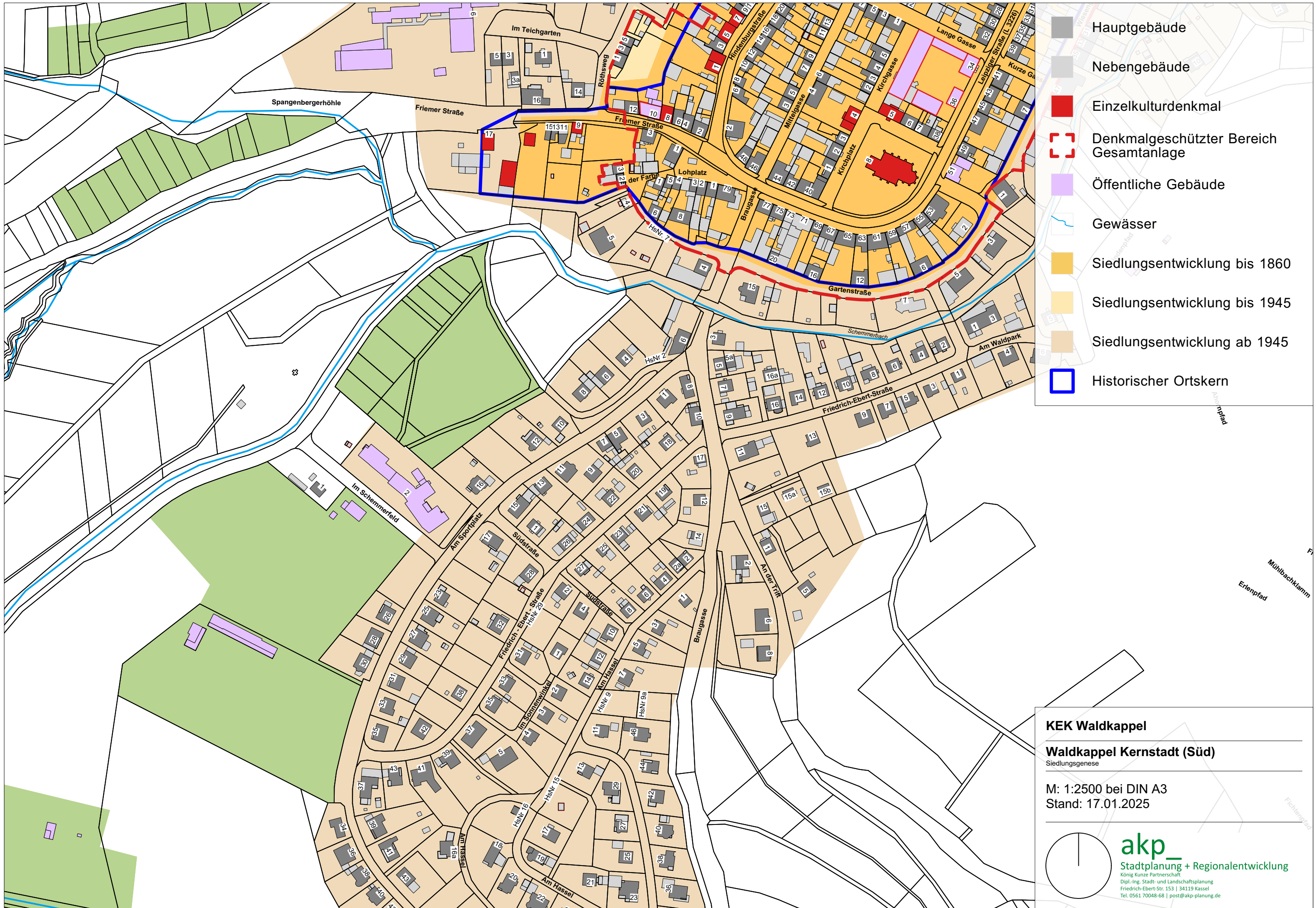
KEK Waldkappel

Waldkappel Kernstadt (Nord)
Siedlungsentstehung

M: 1:2500 bei DIN A3
Stand: 17.01.2025



akp
Stadtplanung + Regionalentwicklung
König Kunze Partnerschaft
Dipl.-Ing. Stadt- und Landschaftsplanung
Friedrich-Ebert-Str. 153 | 34119 Kassel
Tel. 0561 70048-68 | post@akp-planung.de

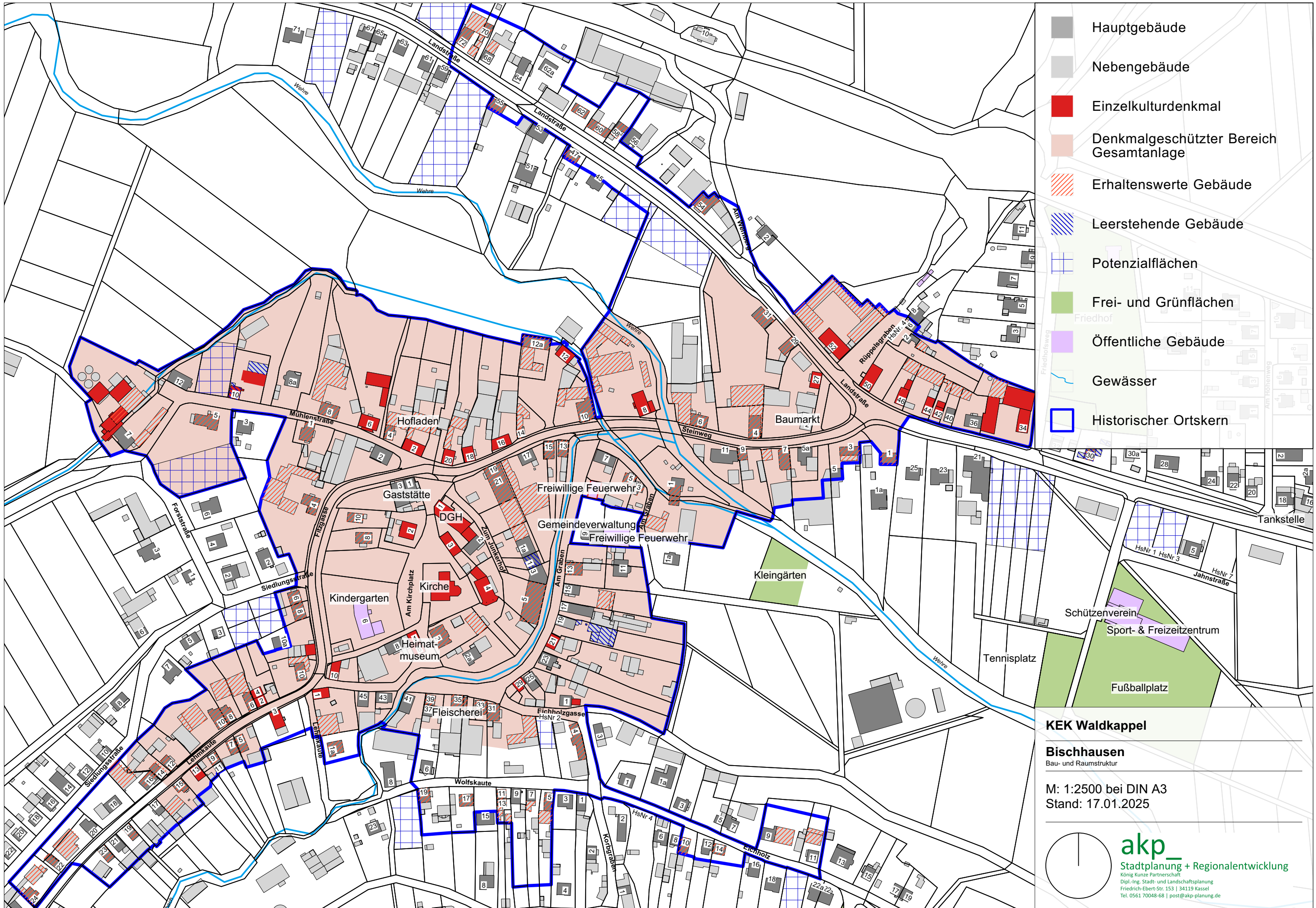


KEK Waldkappel

Waldkappel Kernstadt (Süd)
Siedlungsentstehung

M: 1:2500 bei DIN A3
Stand: 17.01.2025

akp
Stadtplanung + Regionalentwicklung
König Kunze Partnerschaft
Dipl.-Ing. Stadt- und Landschaftsplanung
Friedrich-Ebert-Str. 153 | 34119 Kassel
Tel. 0561 70048-68 | post@akp-planung.de

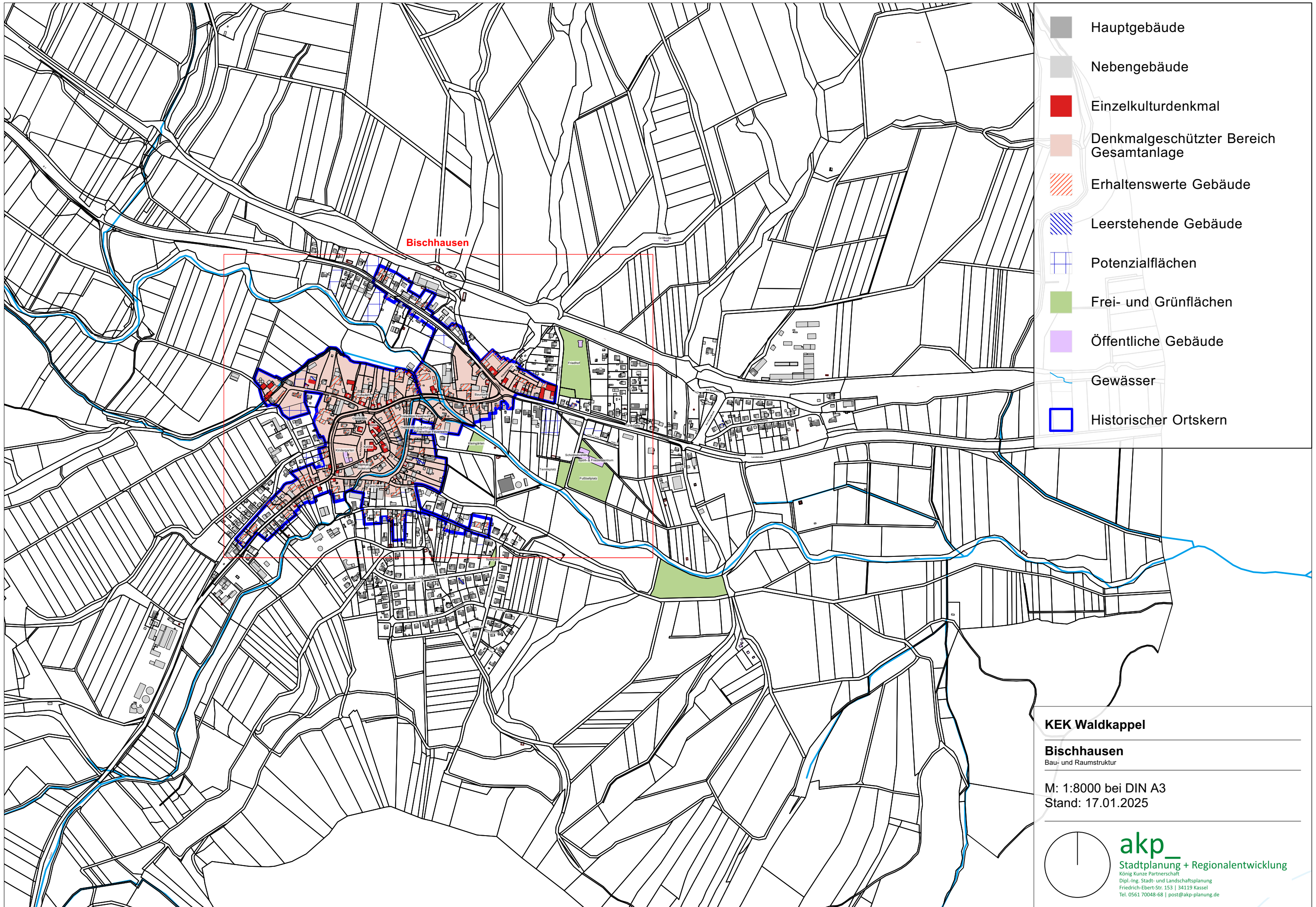


- Hauptgebäude
- Nebengebäude
- Einzelkulturdenkmal
- Denkmalgeschützter Bereich Gesamtanlage
- Erhaltenswerte Gebäude
- Leerstehende Gebäude
- Potenzialflächen
- Frei- und Grünflächen
- Friedhof
- Öffentliche Gebäude
- Gewässer
- Historischer Ortskern

KEK Waldkappel

Bischhausen
 Bau- und Raumstruktur

M: 1:2500 bei DIN A3
 Stand: 17.01.2025

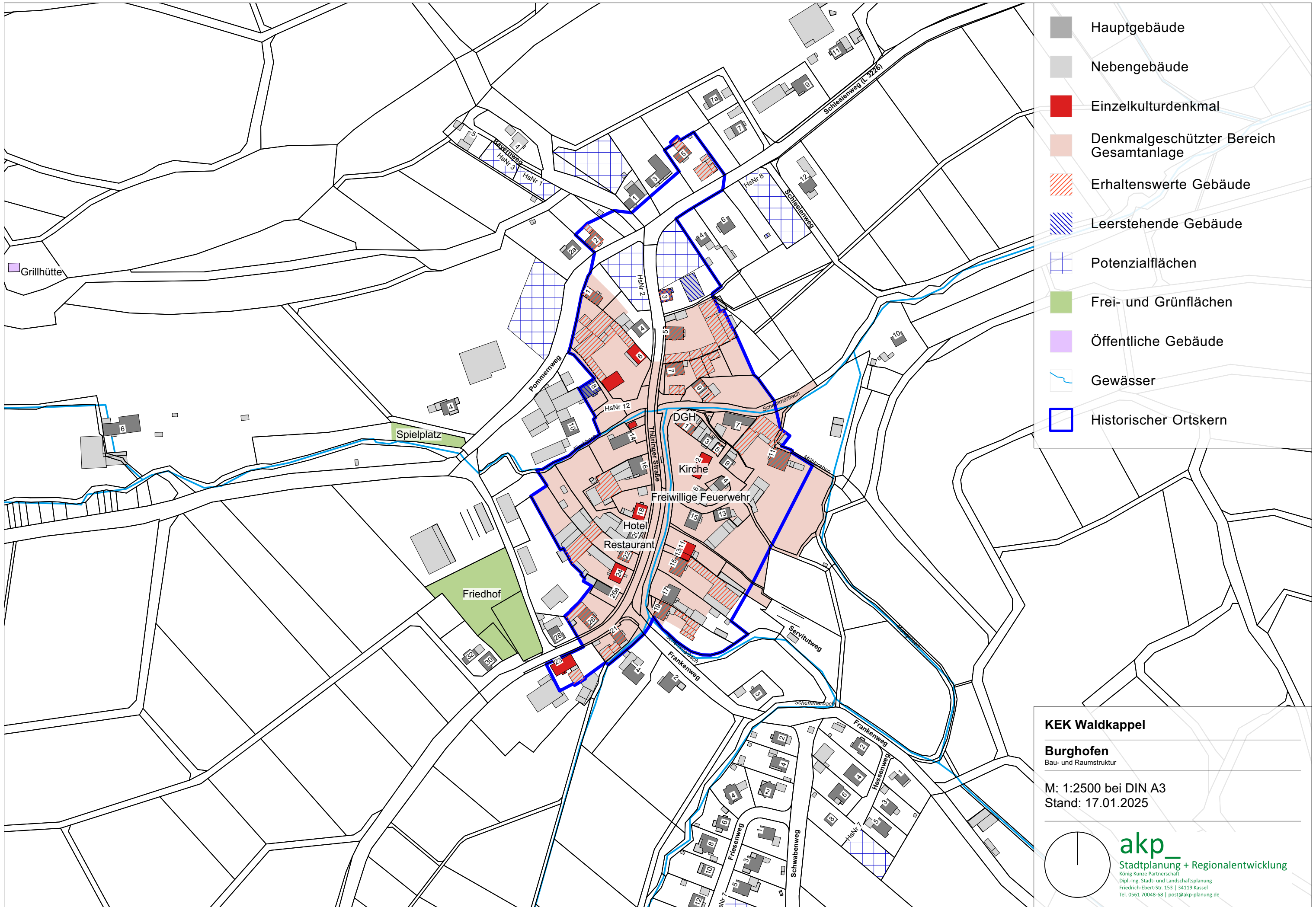


- Hauptgebäude
- Nebengebäude
- Einzelkulturdenkmal
- Denkmalgeschützter Bereich Gesamtanlage
- Erhaltenswerte Gebäude
- Leerstehende Gebäude
- Potenzialflächen
- Frei- und Grünflächen
- Öffentliche Gebäude
- Gewässer
- Historischer Ortskern

KEK Waldkappel

Bischhausen
 Bau- und Raumstruktur

M: 1:8000 bei DIN A3
 Stand: 17.01.2025



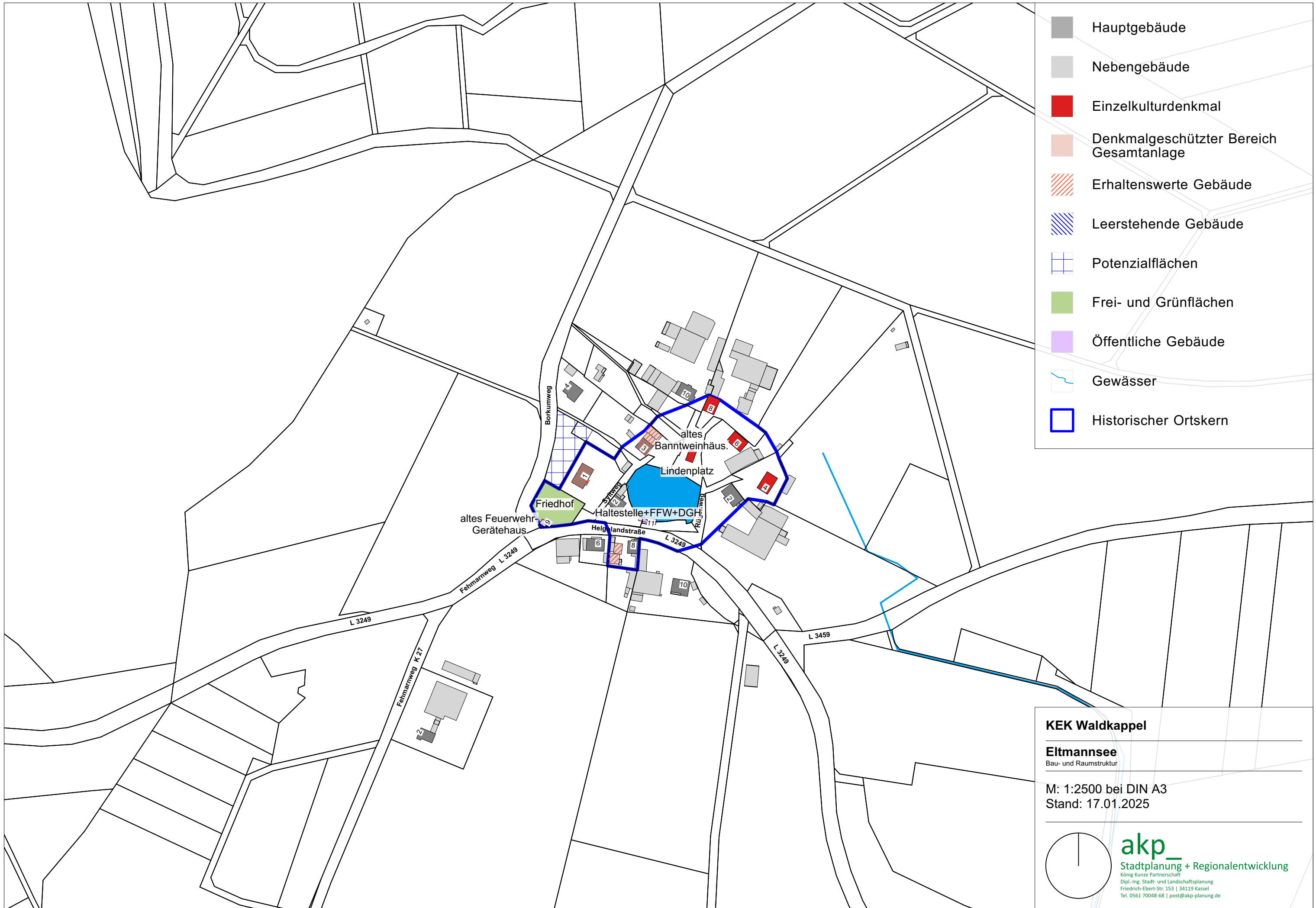
- Hauptgebäude
- Nebengebäude
- Einzelkulturdenkmal
- Denkmalgeschützter Bereich Gesamtanlage
- Erhaltenswerte Gebäude
- Leerstehende Gebäude
- Potenzialflächen
- Frei- und Grünflächen
- Öffentliche Gebäude
- Gewässer
- Historischer Ortskern

KEK Waldkappel
Burghofen
 Bau- und Raumstruktur

M: 1:2500 bei DIN A3
 Stand: 17.01.2025



akp
 Stadtplanung + Regionalentwicklung
König Kunze Partnerschaft
 Dipl.-Ing. Stadt- und Landschaftsplanung
 Friedrich-Ebert-Str. 153 | 34119 Kassel
 Tel. 0561 70048-68 | post@akp-planung.de



- Hauptgebäude
- Nebengebäude
- Einzelkulturdenkmal
- Denkmalgeschützter Bereich Gesamtanlage
- Erhaltenswerte Gebäude
- Leerstehende Gebäude
- Potenzialflächen
- Frei- und Grünflächen
- Öffentliche Gebäude
- Gewässer
- Historischer Ortskern

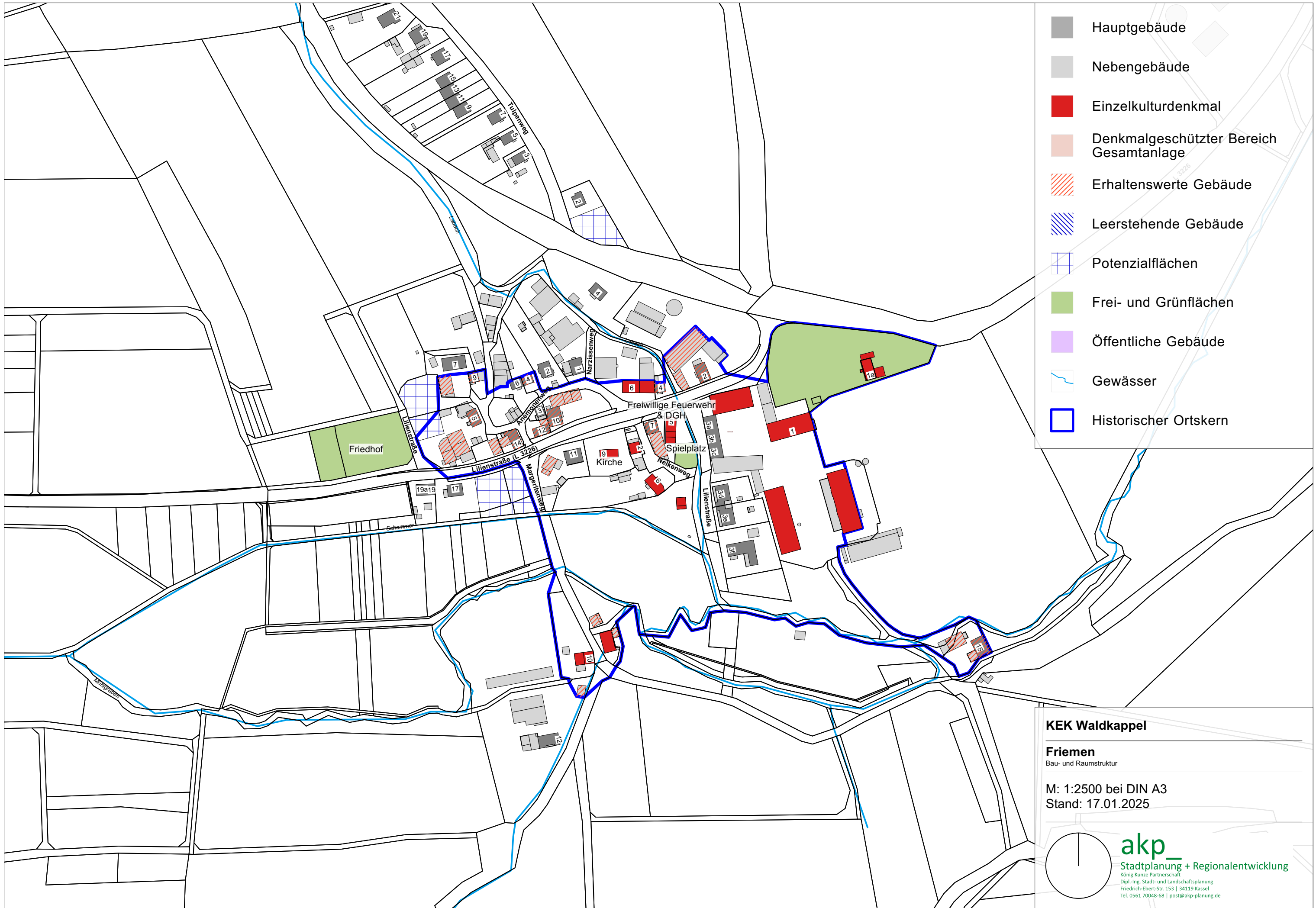
KEK Waldkappel

Eltmannsee
 Bau- und Raumstruktur

M: 1:2500 bei DIN A3
 Stand: 17.01.2025



akp_
 Stadtplanung + Regionalentwicklung
König Kunze Partnerschaft
 Dipl.-Ing. Stadt- und Landschaftsplanung
 Friedrich-Ebert-Str. 153 | 34119 Kassel
 Tel. 0561 70048-68 | post@akp-planung.de



- Hauptgebäude
- Nebengebäude
- Einzelkulturdenkmal
- Denkmalgeschützter Bereich Gesamtanlage
- Erhaltenswerte Gebäude
- Leerstehende Gebäude
- Potenzialflächen
- Frei- und Grünflächen
- Öffentliche Gebäude
- Gewässer
- Historischer Ortskern

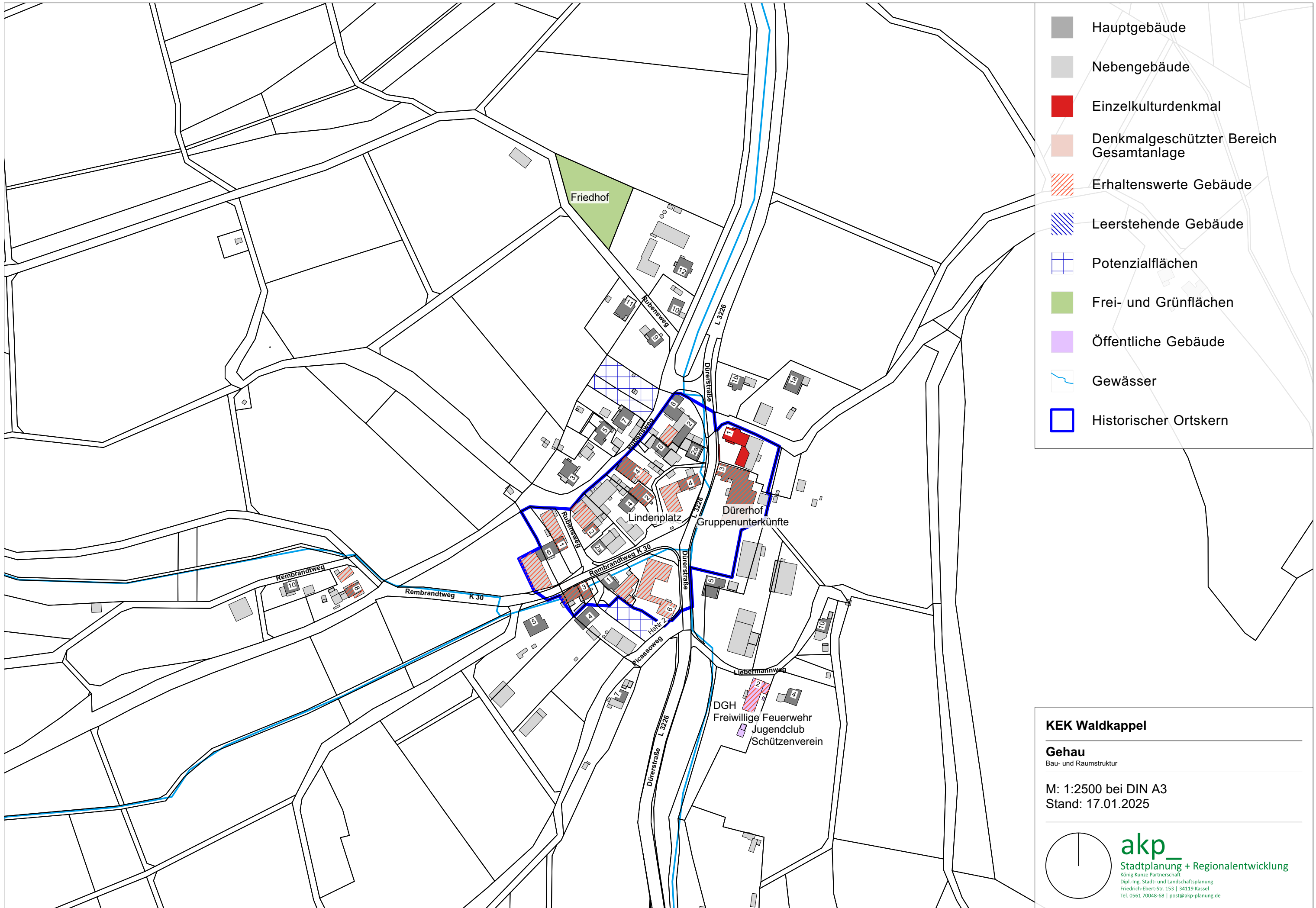
KEK Waldkappel

Friemen
 Bau- und Raumstruktur

M: 1:2500 bei DIN A3
 Stand: 17.01.2025



akp
 Stadtplanung + Regionalentwicklung
König Kunze Partnerschaft
 Dipl.-Ing. Stadt- und Landschaftsplanung
 Friedrich-Ebert-Str. 153 | 34119 Kassel
 Tel. 0561 70048-68 | post@akp-planung.de

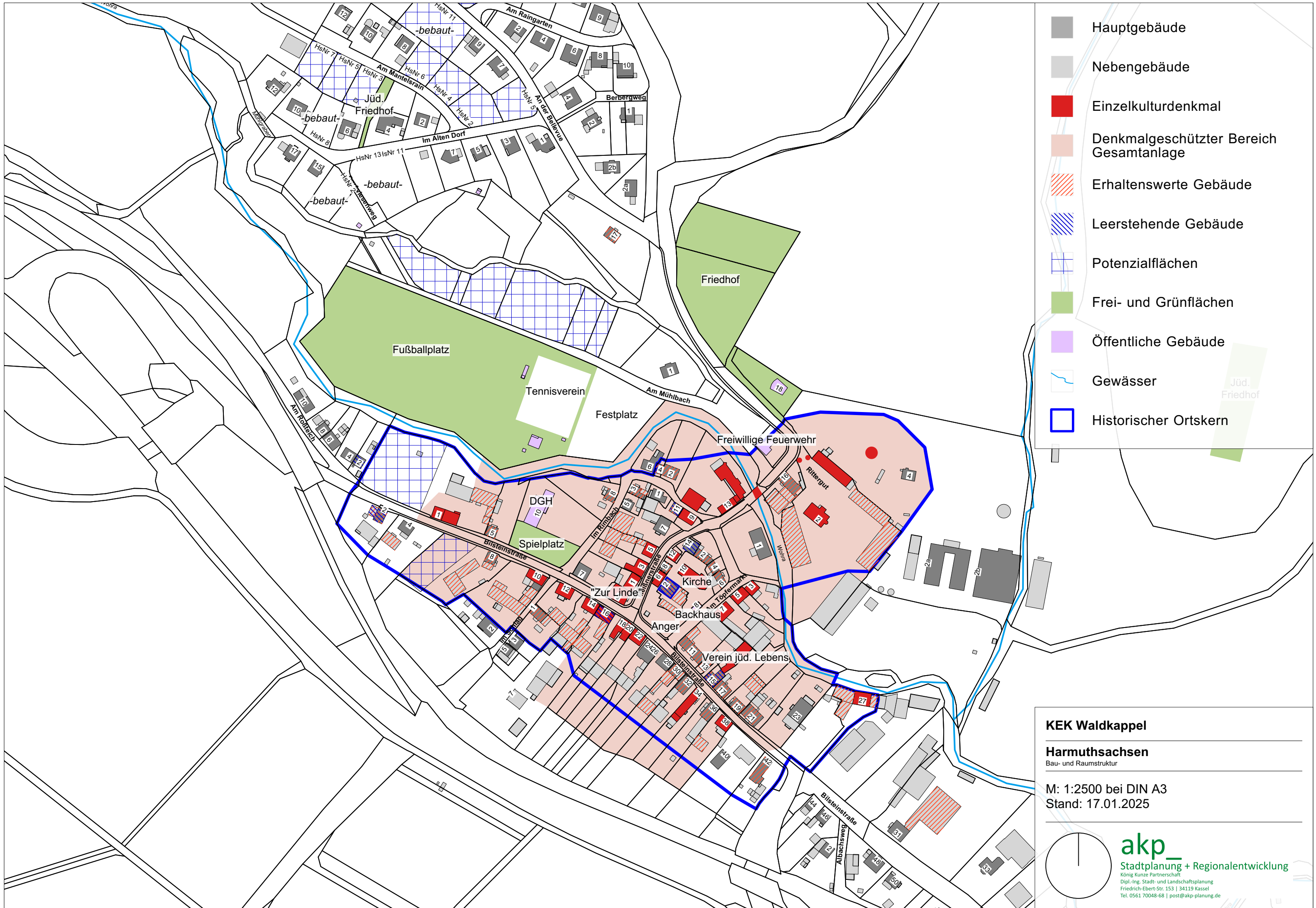


- Hauptgebäude
- Nebengebäude
- Einzelkulturdenkmal
- Denkmalgeschützter Bereich Gesamtanlage
- Erhaltenswerte Gebäude
- Leerstehende Gebäude
- Potenzialflächen
- Frei- und Grünflächen
- Öffentliche Gebäude
- Gewässer
- Historischer Ortskern

KEK Waldkappel

Gehau
 Bau- und Raumstruktur

M: 1:2500 bei DIN A3
 Stand: 17.01.2025

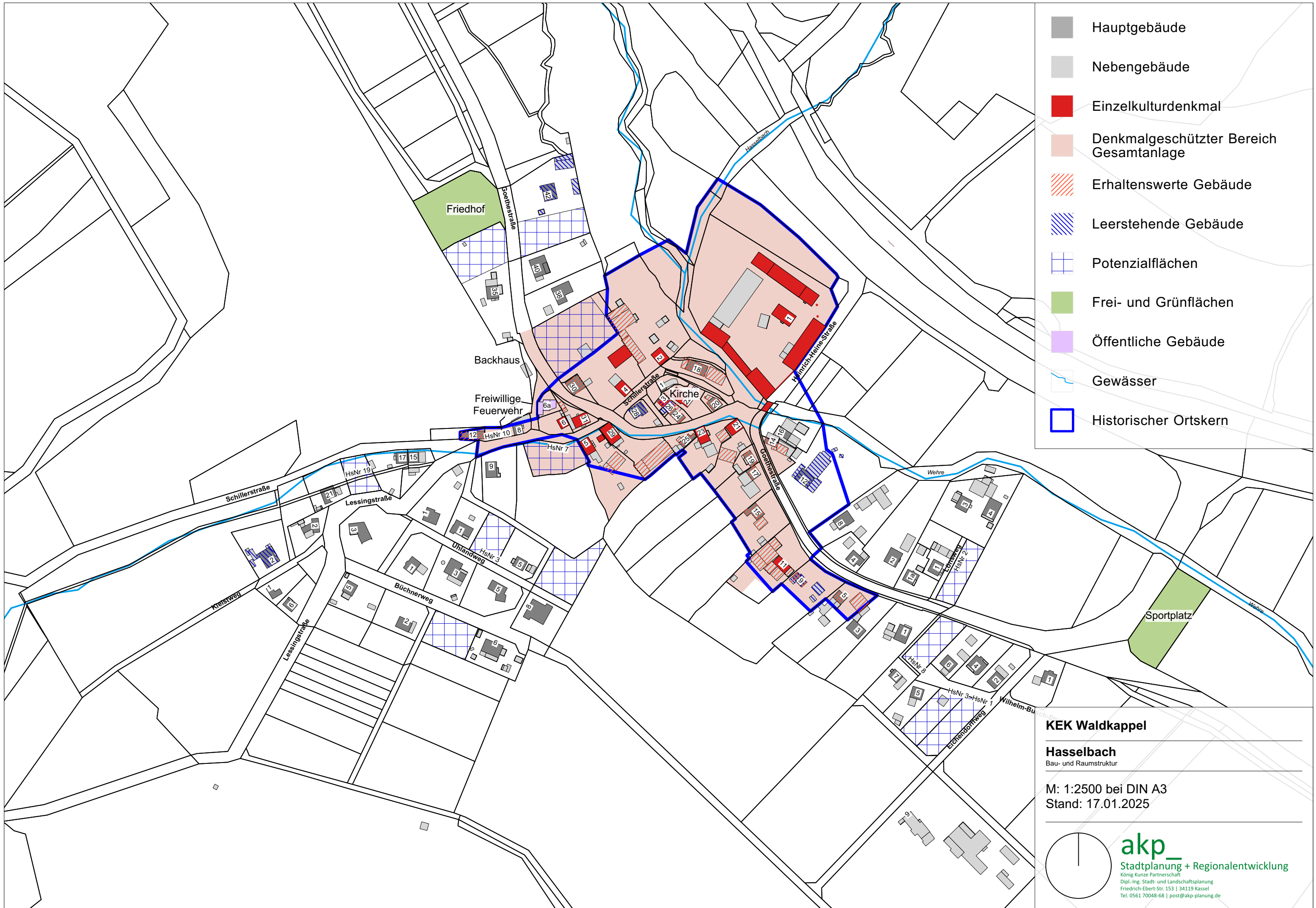


- Hauptgebäude
- Nebengebäude
- Einzelkulturdenkmal
- Denkmalgeschützter Bereich Gesamtanlage
- Erhaltenswerte Gebäude
- Leerstehende Gebäude
- Potenzialflächen
- Frei- und Grünflächen
- Öffentliche Gebäude
- Gewässer
- Historischer Ortskern

KEK Waldkappel

Harmuthsachsen
 Bau- und Raumstruktur

M: 1:2500 bei DIN A3
 Stand: 17.01.2025



- Hauptgebäude
- Nebengebäude
- Einzelkulturdenkmal
- Denkmalgeschützter Bereich Gesamtanlage
- Erhaltenswerte Gebäude
- Leerstehende Gebäude
- Potenzialflächen
- Frei- und Grünflächen
- Öffentliche Gebäude
- Gewässer
- Historischer Ortskern

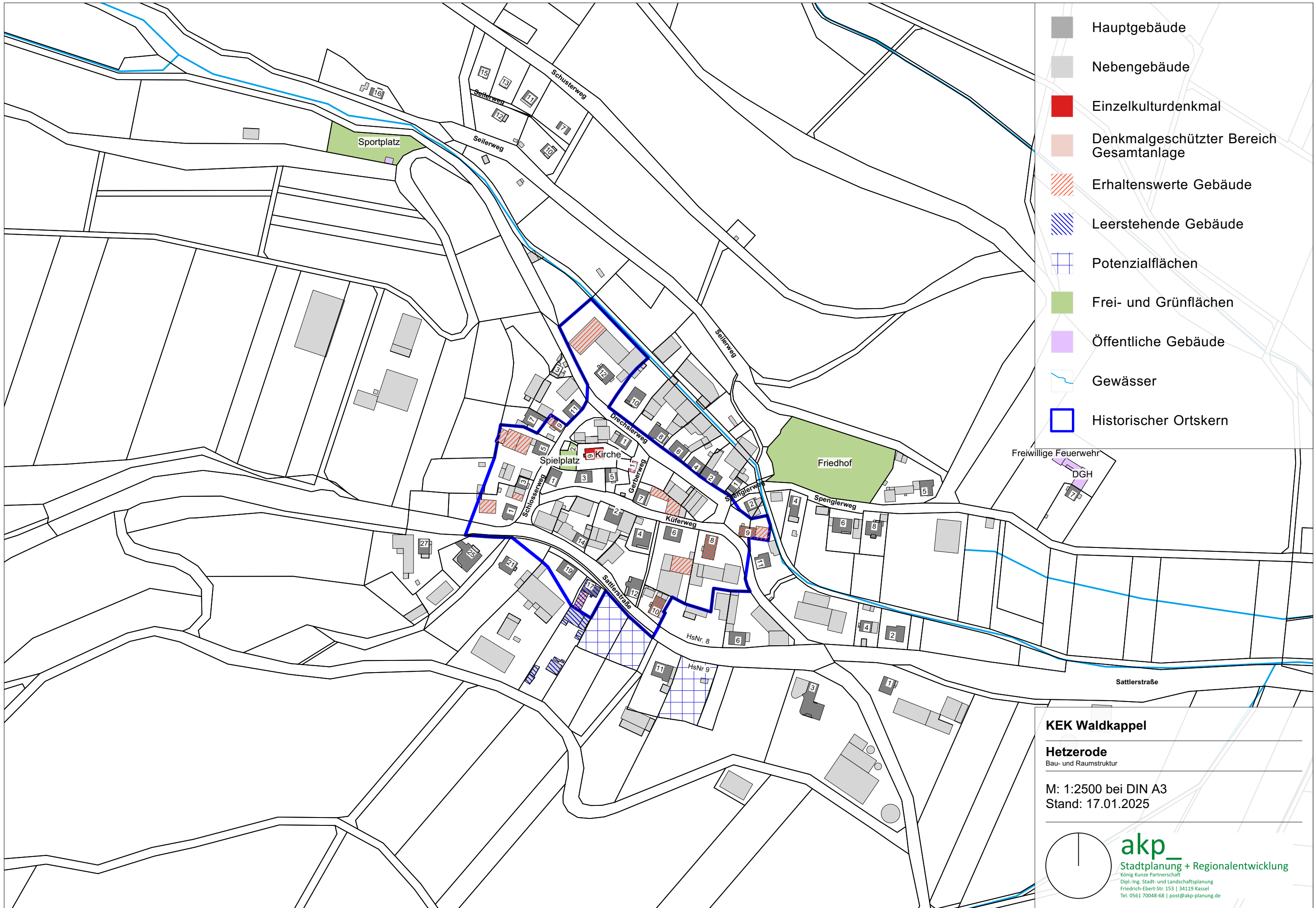
KEK Waldkappel

Hasselbach
 Bau- und Raumstruktur

M: 1:2500 bei DIN A3
 Stand: 17.01.2025



akp
 Stadtplanung + Regionalentwicklung
König Kunze Partnerschaft
 Dipl.-Ing. Stadt- und Landschaftsplanung
 Friedrich-Ebert-Str. 153 | 34119 Kassel
 Tel. 0561 70048-68 | post@akp-planung.de

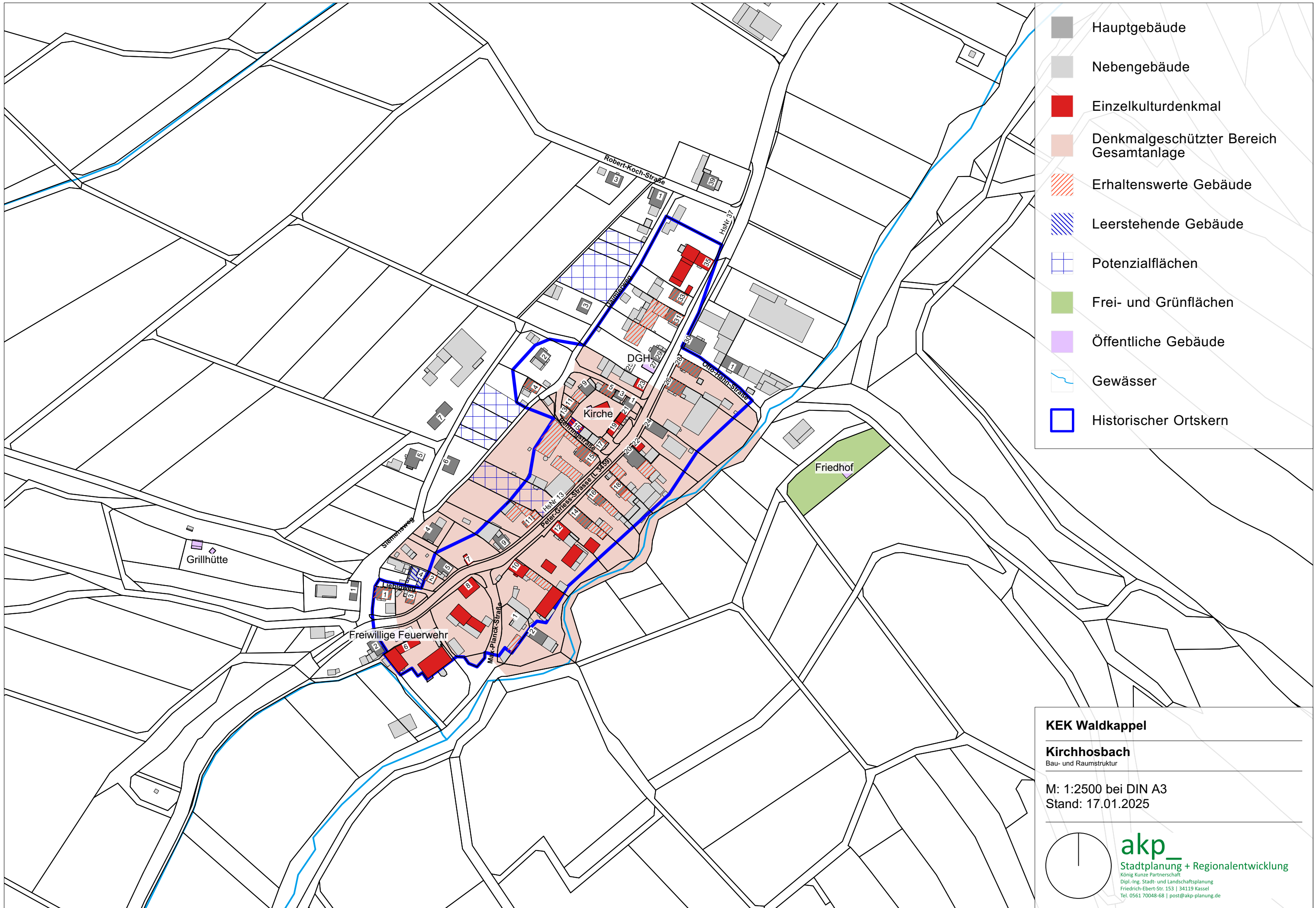


- Hauptgebäude
- Nebengebäude
- Einzelkulturdenkmal
- Denkmalgeschützter Bereich Gesamtanlage
- Erhaltenswerte Gebäude
- Leerstehende Gebäude
- Potenzialflächen
- Frei- und Grünflächen
- Öffentliche Gebäude
- Gewässer
- Historischer Ortskern

KEK Waldkappel

Hetzerode
 Bau- und Raumstruktur

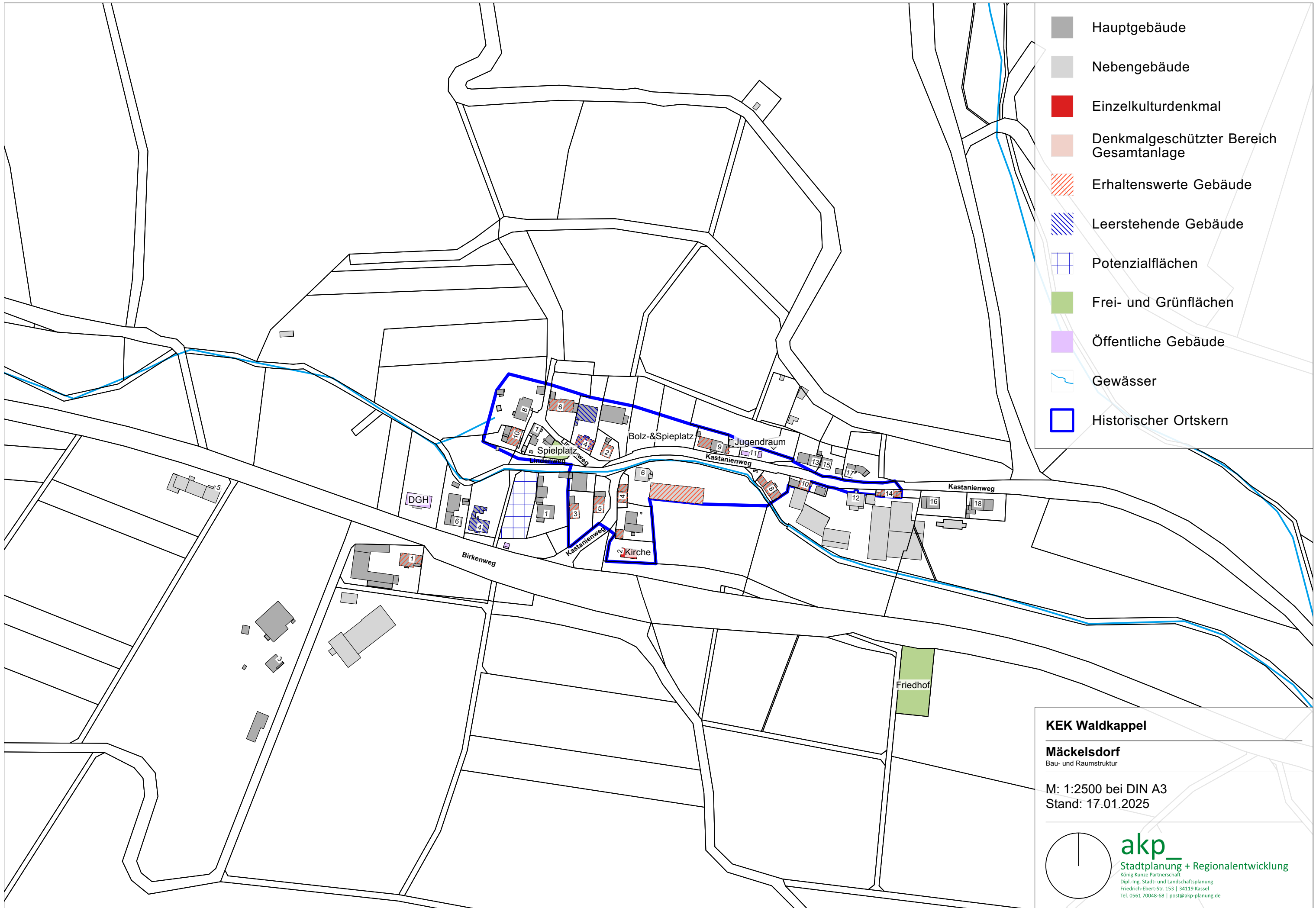
M: 1:2500 bei DIN A3
 Stand: 17.01.2025



KEK Waldkappel
Kirchhosbach
 Bau- und Raumstruktur

M: 1:2500 bei DIN A3
 Stand: 17.01.2025

akp_
 Stadtplanung + Regionalentwicklung
 König Kunze Partnerschaft
 Dipl.-Ing. Stadt- und Landschaftsplanung
 Friedrich-Ebert-Str. 153 | 34119 Kassel
 Tel. 0561 70048-68 | post@akp-planung.de



- Hauptgebäude
- Nebengebäude
- Einzelkulturdenkmal
- Denkmalgeschützter Bereich Gesamtanlage
- Erhaltenswerte Gebäude
- Leerstehende Gebäude
- Potenzialflächen
- Frei- und Grünflächen
- Öffentliche Gebäude
- Gewässer
- Historischer Ortskern

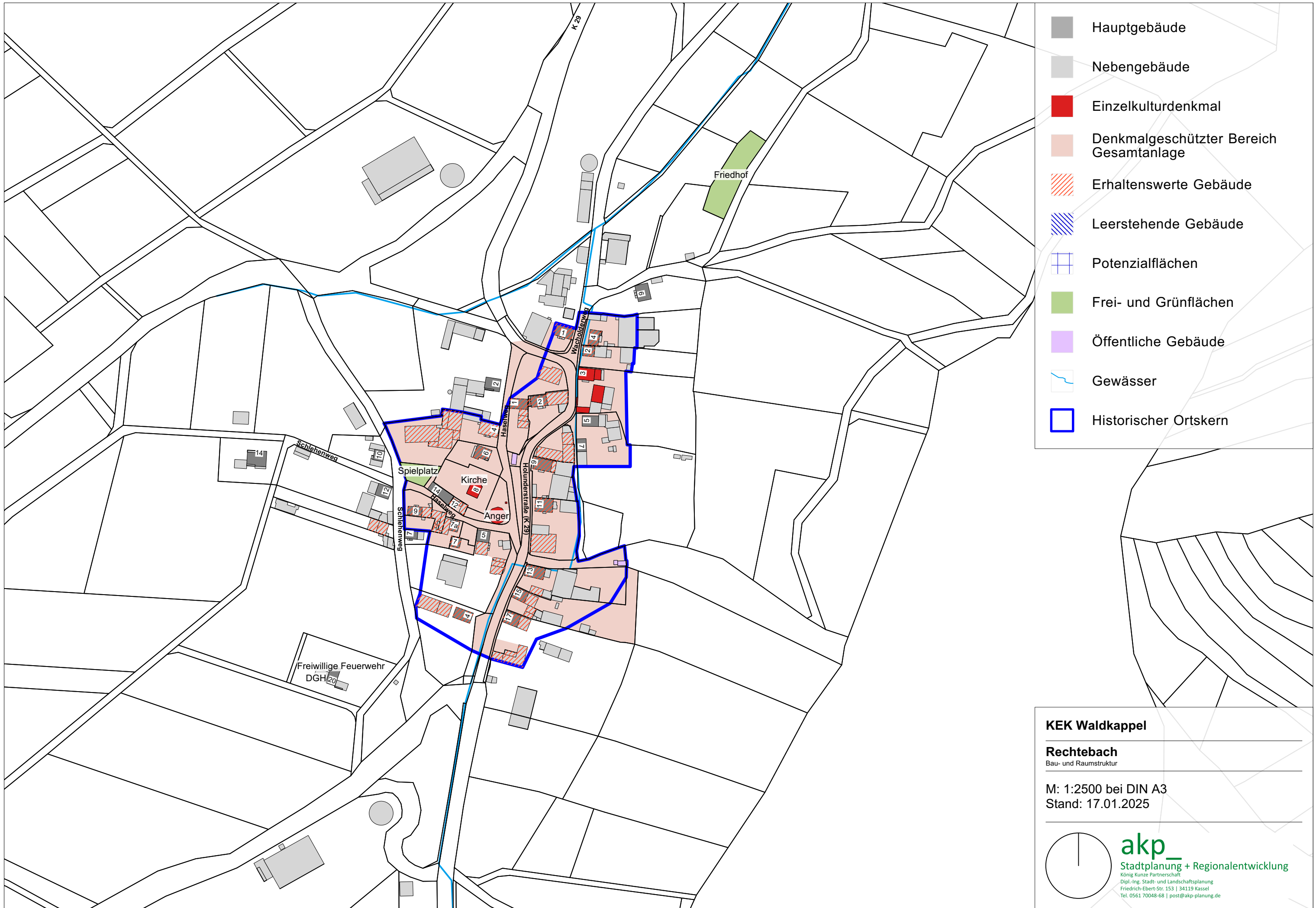
KEK Waldkappel

Mäckelsdorf
 Bau- und Raumstruktur

M: 1:2500 bei DIN A3
 Stand: 17.01.2025



akp
 Stadtplanung + Regionalentwicklung
König Kunze Partnerschaft
 Dipl.-Ing. Stadt- und Landschaftsplanung
 Friedrich-Ebert-Str. 153 | 34119 Kassel
 Tel. 0561 70048-68 | post@akp-planung.de

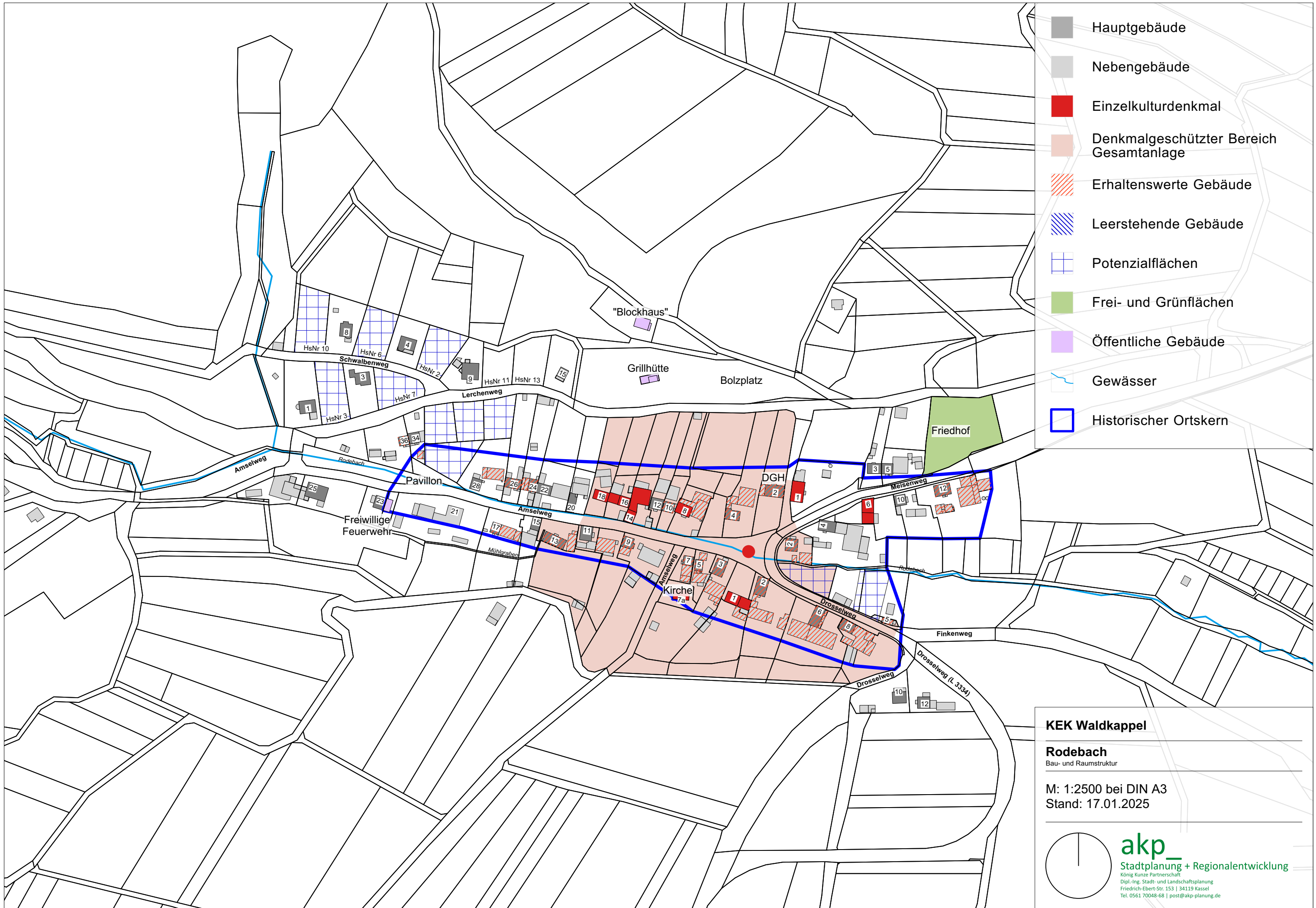


- Hauptgebäude
- Nebengebäude
- Einzelkulturdenkmal
- Denkmalgeschützter Bereich Gesamtanlage
- Erhaltenswerte Gebäude
- Leerstehende Gebäude
- Potenzialflächen
- Frei- und Grünflächen
- Öffentliche Gebäude
- Gewässer
- Historischer Ortskern

KEK Waldkappel

Rechtebach
 Bau- und Raumstruktur

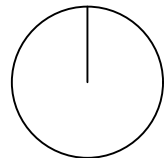
M: 1:2500 bei DIN A3
 Stand: 17.01.2025



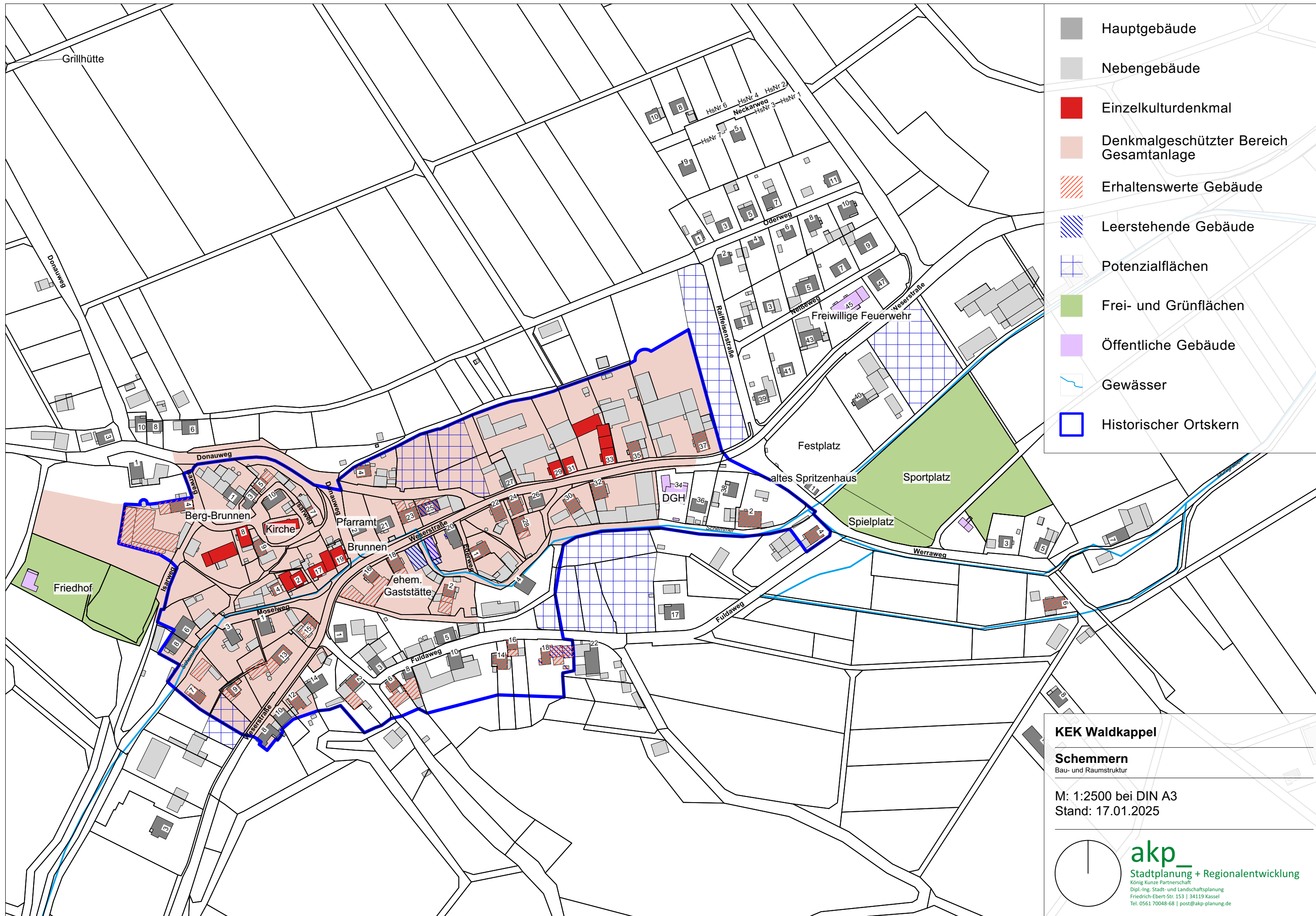
KEK Waldkappel

Rodebach
 Bau- und Raumstruktur

M: 1:2500 bei DIN A3
 Stand: 17.01.2025



akp
 Stadtplanung + Regionalentwicklung
 König Kunze Partnerschaft
 Dipl.-Ing. Stadt- und Landschaftsplanung
 Friedrich-Ebert-Str. 153 | 34119 Kassel
 Tel. 0561 70048-68 | post@akp-planung.de



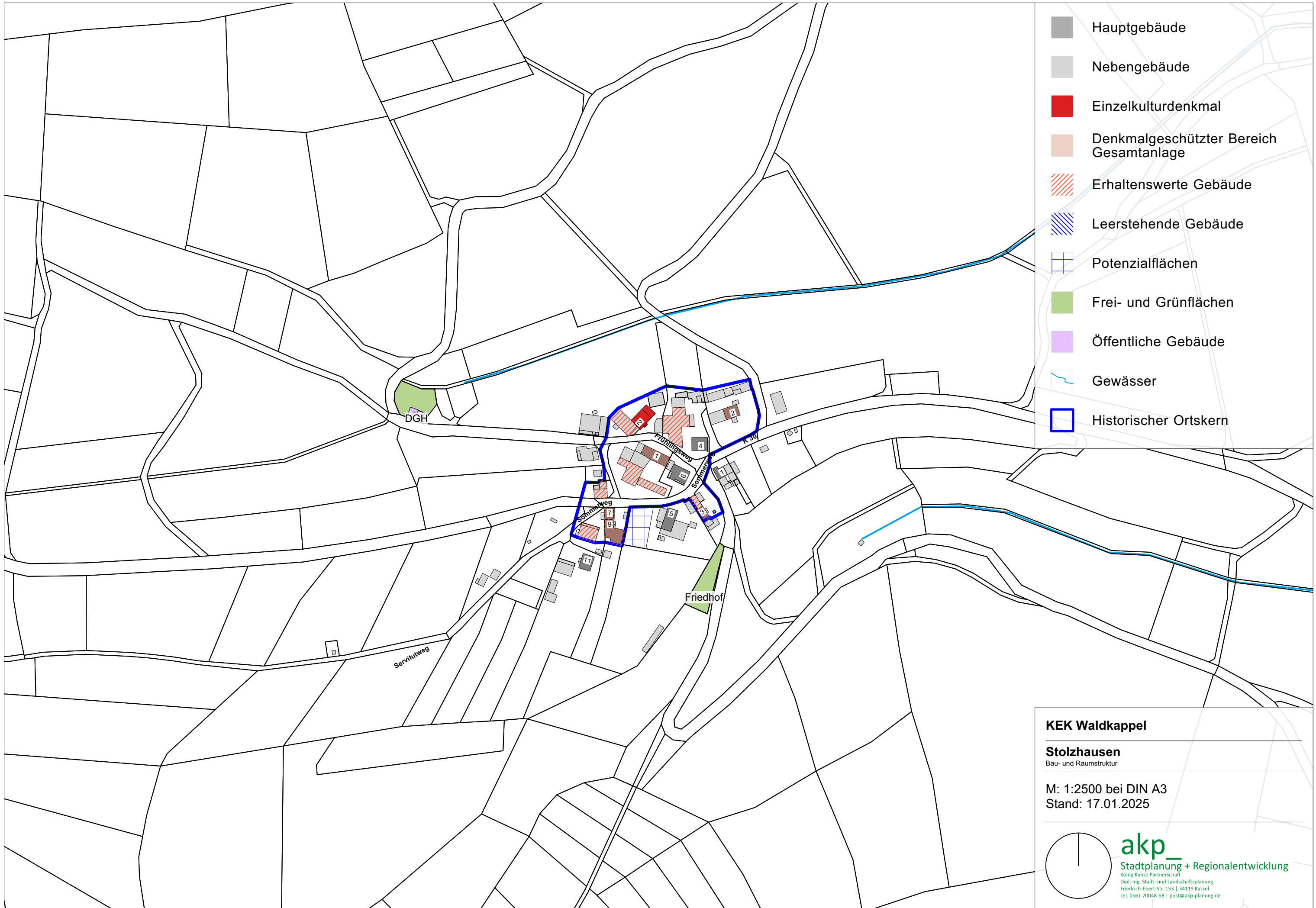
- Hauptgebäude
- Nebengebäude
- Einzelkulturdenkmal
- Denkmalgeschützter Bereich Gesamtanlage
- Erhaltenswerte Gebäude
- Leerstehende Gebäude
- Potenzialflächen
- Frei- und Grünflächen
- Öffentliche Gebäude
- Gewässer
- Historischer Ortskern

KEK Waldkappel

Schemmern
 Bau- und Raumstruktur

M: 1:2500 bei DIN A3
 Stand: 17.01.2025

akp_
 Stadtplanung + Regionalentwicklung
König Kunze Partnerschaft
 Dipl.-Ing. Stadt- und Landschaftsplanung
 Friedrich-Ebert-Str. 153 | 34119 Kassel
 Tel. 0561 70048-68 | post@akp-planung.de

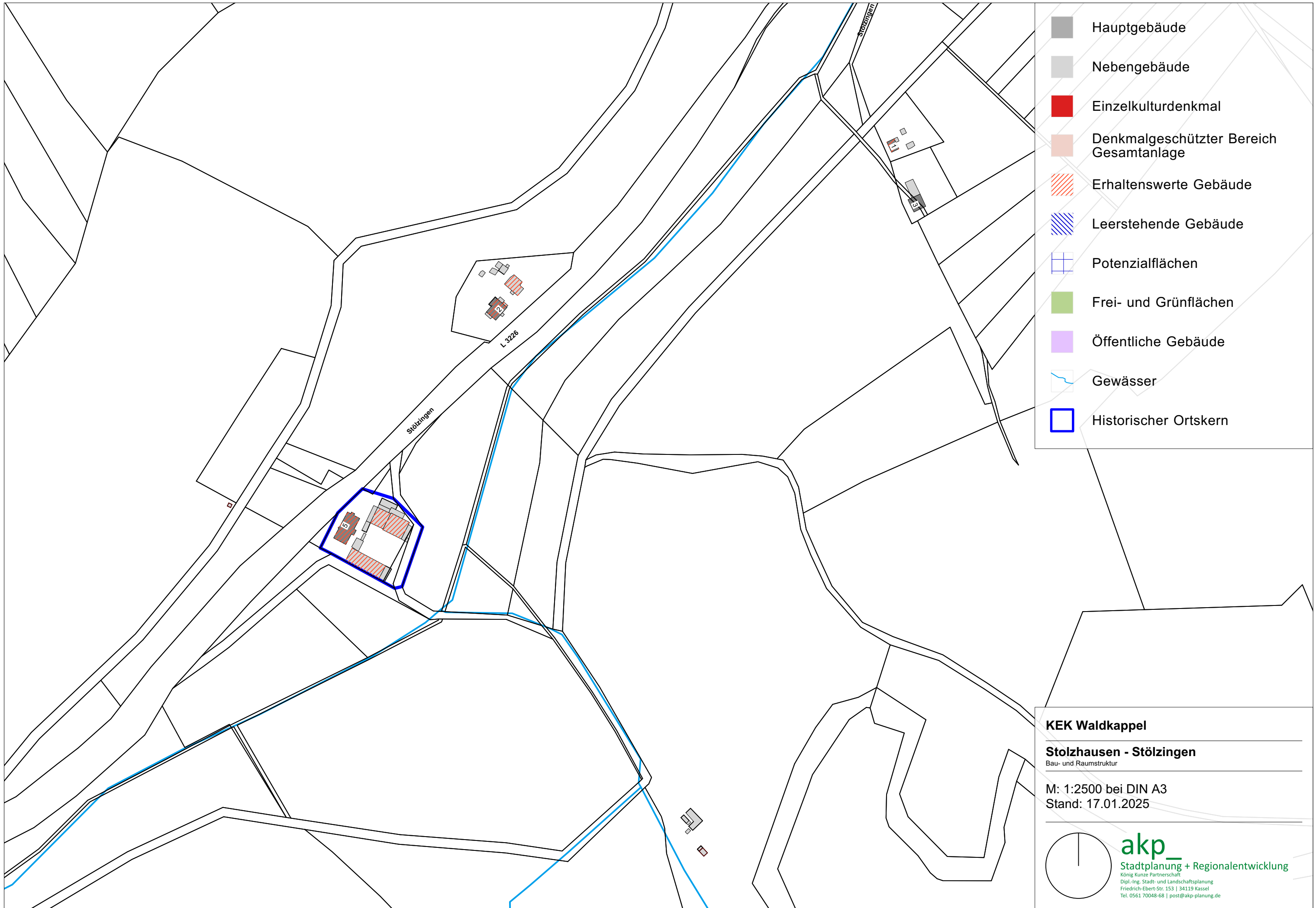


- Hauptgebäude
- Nebengebäude
- Einzelkulturdenkmal
- Denkmalgeschützter Bereich Gesamtanlage
- Erhaltenswerte Gebäude
- Leerstehende Gebäude
- Potenzialflächen
- Frei- und Grünflächen
- Öffentliche Gebäude
- Gewässer
- Historischer Ortskern

KEK Waldkappel

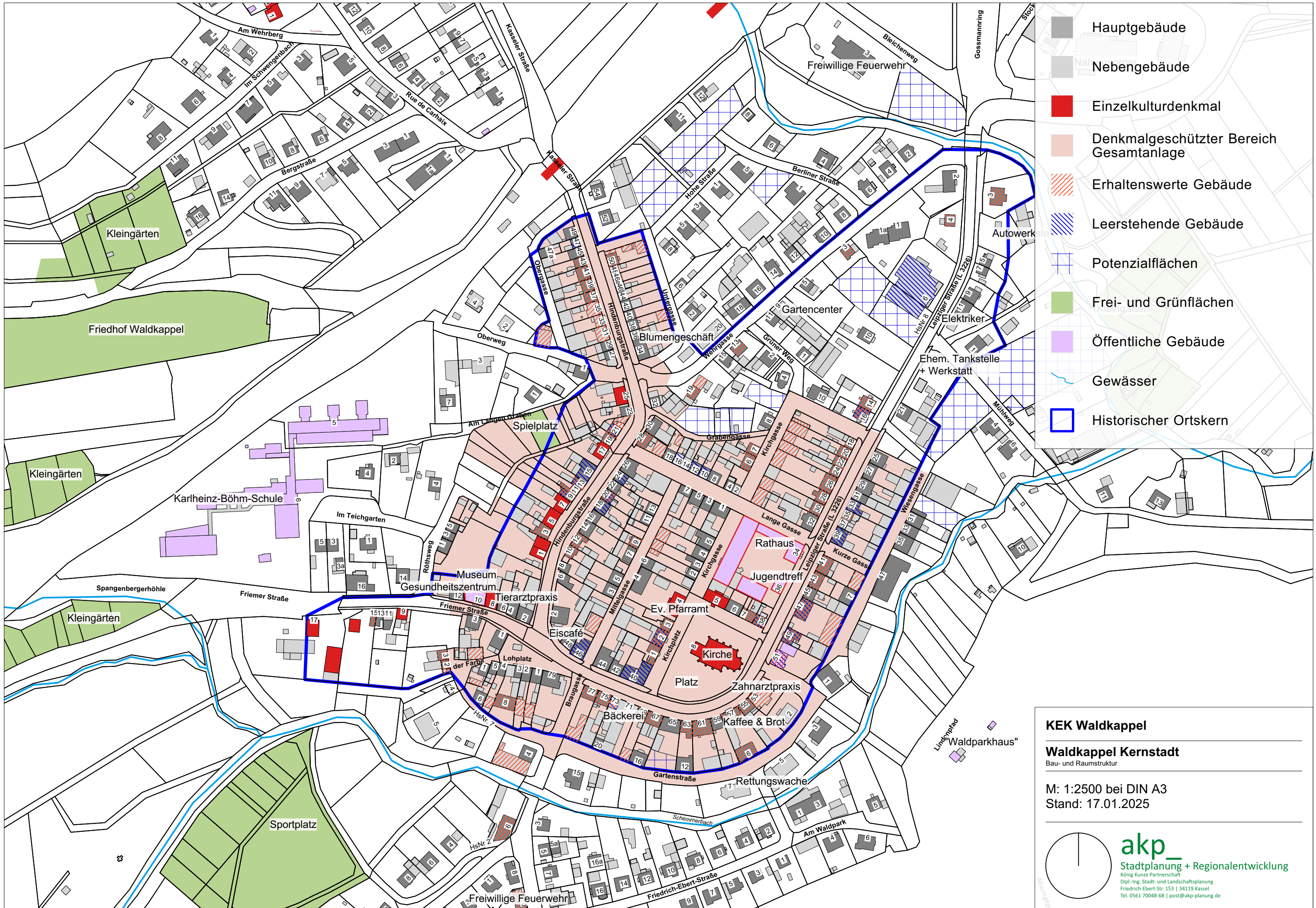
Stolzhausen
 Bau- und Raumstruktur

M: 1:2500 bei DIN A3
 Stand: 17.01.2025



KEK Waldkappel
Stolzhausen - Stölzingen
Bau- und Raumstruktur

M: 1:2500 bei DIN A3
Stand: 17.01.2025



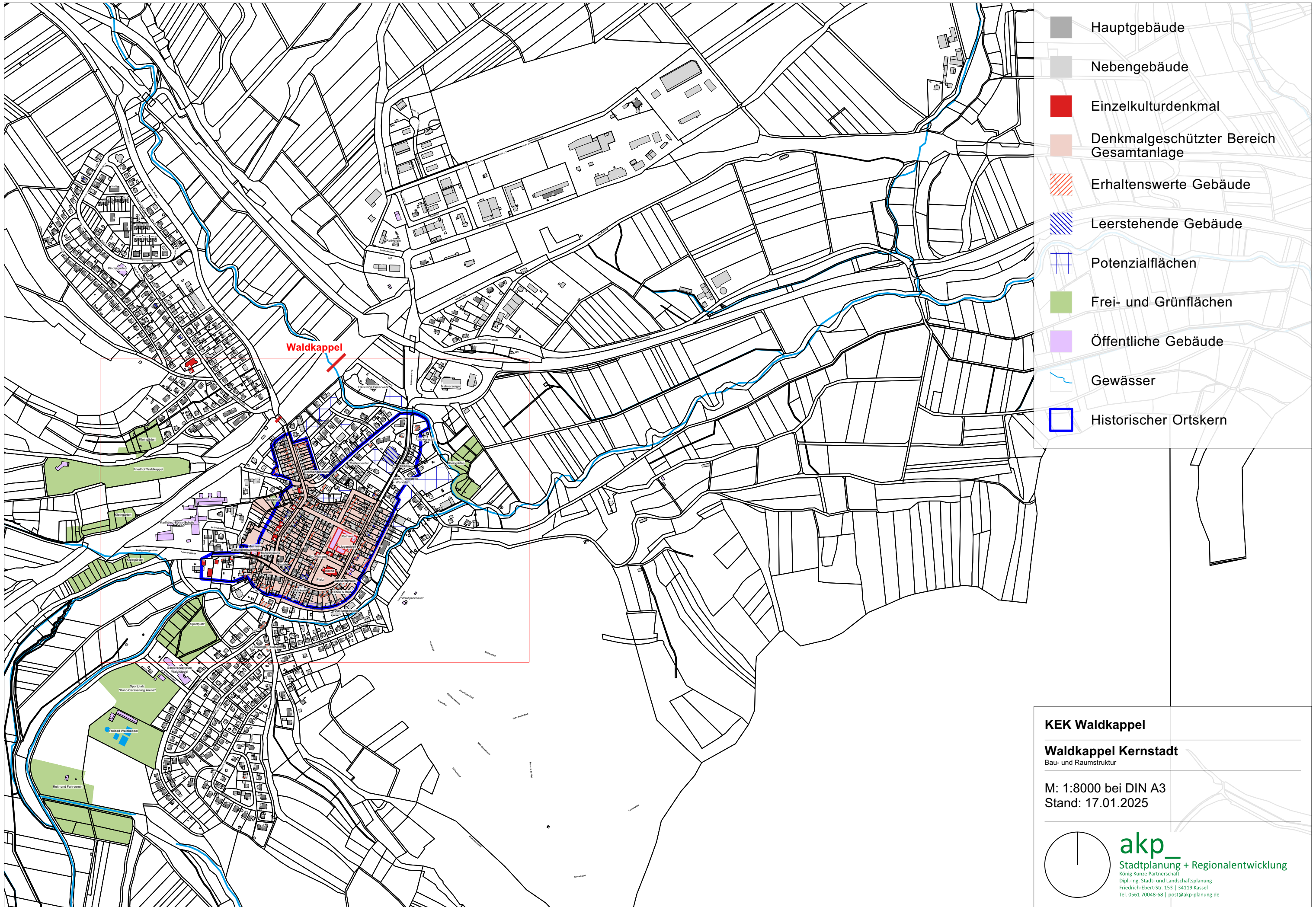
- Hauptgebäude
- Nebengebäude
- Einzelkulturdenkmal
- Denkmalgeschützter Bereich Gesamtanlage
- Erhaltenswerte Gebäude
- Leerstehende Gebäude
- Potenzialflächen
- Frei- und Grünflächen
- Öffentliche Gebäude
- Gewässer
- Historischer Ortskern

KEK Waldkappel

Waldkappel Kernstadt
 Bau- und Raumstruktur

M: 1:2500 bei DIN A3
 Stand: 17.01.2025

akp
 Stadtplanung + Regionalentwicklung
 König Kunze Partnerschaft
 Dipl.-Ing. Stadt- und Landschaftsplanung
 Friedrich-Ebert-Str. 153 | 34119 Kassel
 Tel. 0561 70048-68 | post@akp-planung.de

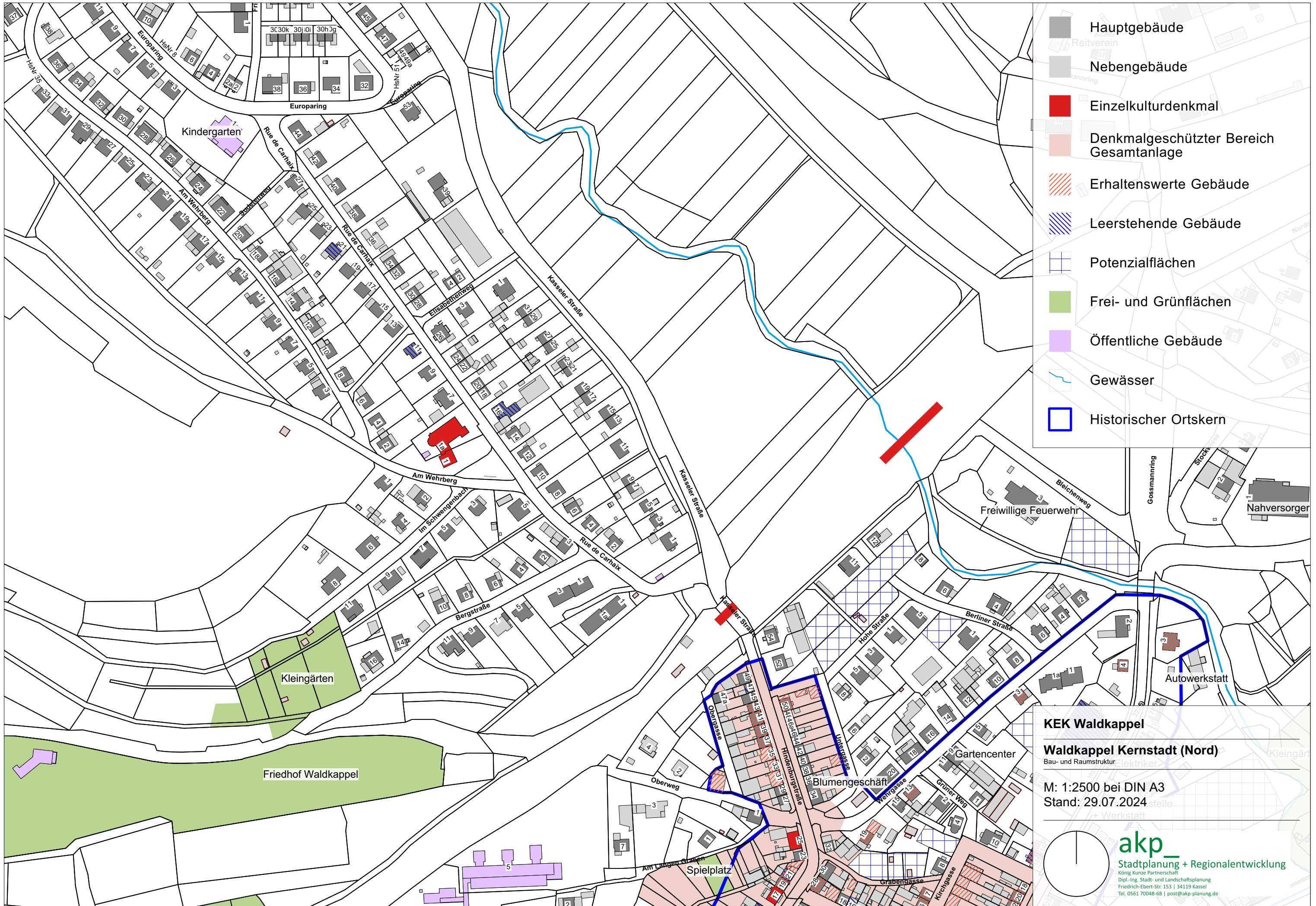


- Hauptgebäude
- Nebengebäude
- Einzelkulturdenkmal
- Denkmalgeschützter Bereich Gesamtanlage
- Erhaltenswerte Gebäude
- Leerstehende Gebäude
- Potenzialflächen
- Frei- und Grünflächen
- Öffentliche Gebäude
- Gewässer
- Historischer Ortskern

KEK Waldkappel

Waldkappel Kernstadt
 Bau- und Raumstruktur

M: 1:8000 bei DIN A3
 Stand: 17.01.2025



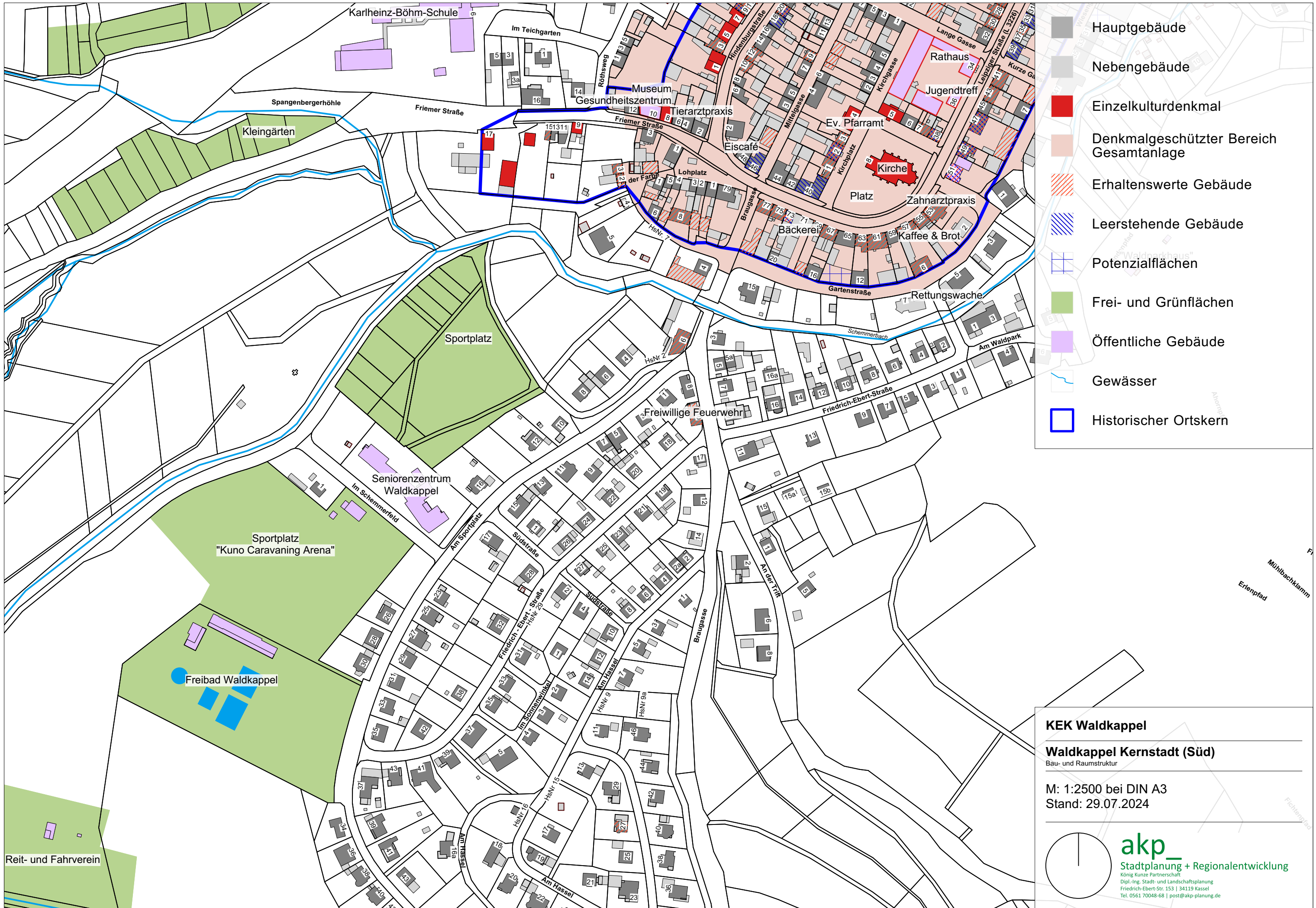
- Hauptgebäude
- Nebengebäude
- Einzelkulturdenkmal
- Denkmalgeschützter Bereich Gesamtanlage
- Erhaltenswerte Gebäude
- Leerstehende Gebäude
- Potenzialflächen
- Frei- und Grünflächen
- Öffentliche Gebäude
- Gewässer
- Historischer Ortskern

KEK Waldkappel

Waldkappel Kernstadt (Nord)
 Bau- und Raumstruktur

M: 1:2500 bei DIN A3
 Stand: 29.07.2024

akp
 Stadtplanung + Regionalentwicklung
 König Kunze Partnerschaft
 Dipl.-Ing. Stadt- und Landschaftsplanung
 Friedrich-Ebert-Str. 153 | 34119 Kassel
 Tel. 0561 70048-68 | post@akp-planung.de



- Hauptgebäude
- Nebengebäude
- Einzelkulturdenkmal
- Denkmalgeschützter Bereich Gesamtanlage
- Erhaltenswerte Gebäude
- Leerstehende Gebäude
- Potenzialflächen
- Frei- und Grünflächen
- Öffentliche Gebäude
- Gewässer
- Historischer Ortskern

KEK Waldkappel

Waldkappel Kernstadt (Süd)
 Bau- und Raumstruktur

M: 1:2500 bei DIN A3
 Stand: 29.07.2024

akp
 Stadtplanung + Regionalentwicklung
 König Kunze Partnerschaft
 Dipl.-Ing. Stadt- und Landschaftsplanung
 Friedrich-Ebert-Str. 153 | 34119 Kassel
 Tel. 0561 70048-68 | post@akp-planung.de